

Dati personali

Gian Pietro Cantiani

residenza e studio : Viale Fausto Cecconi, 31 – 00044 Frascati (RM)

☎ 069421333 – cell. 3384574209 e-mail : g.cantiani@tiscali.it pec: gp.cantiani@tpec.it

Luogo e data di nascita : Roma 05/10/1959

Codice fiscale : CNT GPT 59R05 H501T Partita IVA : 03813831009

Iscritto all'Ordine dei Dottori Agronomi e Dottori Forestali di Roma al n. 1306

Studi e qualifiche professionali

Diploma di maturità tecnica di Perito Agrario, presso l'Istituto Tecnico Agrario Statale "G. Garibaldi" di Roma. Votazione 60/60, conseguito nel 1978.

Diploma di Laurea in Scienze Forestali presso la Facoltà di Agraria dell'Università degli Studi di Firenze. Votazione 105/110, conseguito il 15.07.1993.

Abilitazione all'esercizio della libera professione. Iscrizione all'Ordine dei Dottori Agronomi e dei Dottori Forestali di Roma in data 18.01.1995 al n. 1306, tessera n. 10634.

Idoneità alla qualifica di direttore di Parco Nazionale presso il Ministero dell'Ambiente - Servizio Conservazione della Natura. Roma 1994.

Consulente della Regione Lazio dal 1997 al 2001 in qualità di esperto in Scienze Forestali nell'ambito del Comitato Tecnico Scientifico per l'Ambiente di cui alla Legge regionale n° 74 del 18.11.1991.

Consulente del Comune di Grottaferrata (Rm) dal 1991 nel settore forestale e del verde urbano ornamentale.

Consulente del Comune di Frascati (Rm) dal 1998 nel settore forestale e del verde urbano ornamentale.

Consulente del Comune di Monte Porzio Catone (Rm) dal 2005 nel settore forestale e del verde urbano ornamentale.

Consulente del Comune di Albano Laziale (Rm) dal 2007 nel settore forestale e del verde urbano ornamentale.

Consulente del Comune di Rocca Priora (Rm) dal 2011 nel settore forestale.


Consulente della Soprintendenza per i Beni Architettonici e per il Paesaggio del Lazio dal 2000 nel settore del verde storico.

Consulente del Giardino Storico di Villa d'Este in Tivoli (Rm) dal 1999 nel settore vegetazionale e della cura e gestione del patrimonio verde. Ministero per i Beni e le Attività Culturali - Soprintendenza per i Beni Architettonici e per il Paesaggio del Lazio.

Componente dal 2003 della Commissione tecnico-consultiva del verde privato vincolato presso il Servizio Giardini del Comune di Roma su mandato dell'Ordine Nazionale dei Dottori Agronomi e dei Dottori Forestali.

Componente dal 2005 della Commissione per l'esame dei PUA (Piani di Utilizzazione Aziendale) del Comune di Monte Porzio Catone (Rm).

Componente dal 2009 della Commissione per l'esame dei PUA (Piani di Utilizzazione Aziendale) del Comune di Frascati (Rm).



Note

Associato a :

- ✓ Società Italiana di Arboricoltura Chapter International Society of Arboriculture, Monza (MI).
- ✓ Società Botanica Italiana, Firenze.
- ✓ Associazione Forestale del Trentino, Trento.
- ✓ Associazione Italiana per l'Ingegneria Naturalistica, Trieste.
- ✓ Associazione Forestale Pro Silva Italia, Villazzano (TN).




Settori di intervento

Lo studio professionale del Dott. For. Gian Pietro Cantiani opera nel settore della progettazione, cura e gestione del verde territoriale con particolare riferimento al settore forestale del verde ornamentale in ambiente urbano ed extraurbano in ambito pubblico e privato e del verde storico

Vengono elaborati :

- piani di assestamento forestale;
- progetti di rimboschimento, impianti e gestione di colture specializzate da legno;
- stime e perizie forestali, progetti di utilizzazione forestale;
- piani di recupero, conservazione e valorizzazione delle risorse forestali, recupero ambientale di aree di cava, siti degradati e dismessi, aree in dissesto idrogeologico;
- indagine vegetazionale, studi di inserimento paesistico, relazione paesaggistica e studi e valutazioni di impatto ambientale relativamente alla pianificazione urbanistica e agli interventi sulla copertura vegetale di tipo naturale, agraria, forestale e ornamentale introdotta;
- piani e censimenti del verde storico e del verde ornamentale in ambiente urbano;
- indagini sui caratteri biologici, fitosanitari e fitostatici del verde arboreo ed in particolare analisi di stabilità visiva e strumentale con il metodo V.T.A.
- capitolati di appalto per manutenzioni e forniture, collaudi, valutazioni economiche e costi di gestione del verde pubblico e privato;
- progettazione di parchi, giardini e aree verdi in genere;
- consulenze e perizie per interventi ordinari e straordinari di cura e manutenzione del verde ornamentale (impianti, potature, abbattimenti, difesa sanitaria, cure colturali,...);
- studi e progetti di conservazione e valorizzazione delle risorse naturali in aree protette;
- progetti in aree da destinare a parchi, riserve, aree di interesse floristico, vegetazionale e paesaggistico, percorsi vita-natura.



Attività professionale

L'attività professionale ha avuto inizio a partire dall'anno 1995 come Dottore Forestale e prima dal 1980 come Perito Agrario. Vengono di seguito presentati i lavori e le prestazioni professionali più importanti nel settore forestale svolte negli ultimi dieci anni.

- Incarico per la redazione dello studio per il funzionamento e la gestione degli interventi del Monumento Naturale La Selva in Comune di Genazzano. Comune di Genazzano (RM).

Incarico professionale Determinazione Dirigenziale n° 71 del 28.11.2005 - Convenzione del Comune di Genazzano (RM) periodo di validità dal 01.01.2006 al 31.12.2006 Importo € 13.000,00 al netto di IVA e CNPIA

- Incarico di consulenza tecnica nel settore forestale e vegetazionale per la redazione del progetto di recupero del Parco della Villa Gammarelli di proprietà della XI^a Comunità Montana del Lazio "Castelli Romani e Prenestini" in Comune di Monte Porzio Catone (RM). XI Comunità Montana del Lazio. Rocca Priora (RM).

Deliberazione della Giunta n° 72 del 20/07/2006. Importo € 7.200,00 al netto di IVA e CNPIA

- Incarico di consulenza e collaborazione tecnica con l'Associazione Nazionale Città del Castagno per la realizzazione del Progetto di Valorizzazione del Castagno nella XVIII Comunità Montana dei Monti Lepini - Area romana denominato "Progetti preliminari: Sentieri del Castagno, Realizzazione mostre permanenti sul Castagno, il Castagno in rete, Castagne tutto l'anno". Associazione Nazionale Città del Castagno (sede legale presso Comunità Montana della Garfagnana, Castelnuovo Garfagnana (LU) - XVIII Comunità Montana dei Monti Lepini Area romana, Segni (RM).

Incarico con contratto Associazione Nazionale città del Castagno Importo € 11.000,00 comprensive di I.V.A. ed oneri

- Incarico di consulenza per progettazione definitiva ed esecutiva e Direzione Lavori Progetto per il miglioramento e ripristino delle infrastrutture forestali nel Comune di Rocca Priora P.S.R. 2007-2013 Misura 125 Azione 2 Tipologia 1 Regione Lazio GAL Castelli Romani e Prenestini. Comune di Rocca Priora (RM).

Riferimento Determinazione Ufficio Tecnico Settore LL.PP. n. 263 del 12.08.2011. - Determinazione Ufficio Tecnico Settore LL.PP. n. 358 del 28.11.2011. Contratto del 14.01.2013 Rep. n. 103 - CUP: I51C11000020002 CIG: 3657587047 Importo € 6.024,65

● Incarico di consulenza per progettazione definitiva ed esecutiva e Direzione Lavori Progetto per il miglioramento e ripristino delle infrastrutture forestali nel Comune di Rocca di Papa P.S.R. 2007-2013 Misura 125 Azione 2 Tipologia 1 Regione Lazio GAL Castelli Romani e Prenestini. Comune di Rocca di Papa (RM).

Determinazione Ufficio Tecnico Settore LL.PP. n. 358 del 28.11.2011. Codice CIG: 3657587047. Importo totale € 9.909,29

● Incarico di consulenza tecnica relativa all'analisi, elaborazione e stesura della Valutazione d'Incidenza degli interventi di sistemazione e miglioramento dei soprassuoli boschivi dell'area del Bosco del Cerquone ricadente nell'area SIC Cerquone-Doganella IT6030018 in Comune di Rocca Priora (RM). Riferimento Determinazione Settore Manutenzione, Patrimonio Comunale, Igiene e Ambiente n. 30 dell'26/07/2012. Determinazione Settore Manutenzione Patrimonio Comunale-Igiene-Ambiente n. 158 del 16.12.2013 Importo € 6.400,00 al netto di IVA e CNPIA

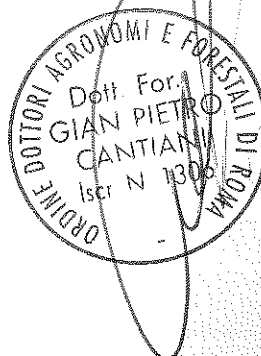
● Redazione del PGAF Piano di Gestione e Assestamento Forestale dei boschi e del PUP (Piano di Utilizzazione dei Pascoli) di proprietà comunale del Comune di Capranica Prenestina PSR 20007-2013 misura 323 azione a Tutela, uso e riqualificazione delle risorse naturali Ufficio Tecnico Comune di Capranica Prenestina (RM).

Determinazione Aree II° LL.PP. Urbanistica e Assetto del Territorio n. 179 del 02/12/2014 – CIG n. ZA91291187 Convenzione del 25.02.2015 Importo € 21.020,78 al netto di IVA e CNPIA

Il sottoscritto dichiara l'assenso al trattamento dei dati ai fini della presente procedura, ai sensi del decreto legislativo n. 196 del 30.06.2003, che sostituisce la L. n. 675 del 31.12.1996

Frascati, settembre 2015

Dottore Forestale Gian Pietro Cantiani



- 1) Incarico per la redazione dello studio per il funzionamento e la gestione degli interventi del Monumento Naturale La Selva in Comune di Genazzano. Comune di Genazzano (RM). Incarico professionale Determinazione Dirigenziale n° 71 del 28.11.2005 - Convenzione del Comune di Genazzano (RM) periodo di validità dal 01.01.2006 al 31.12.2006 Importo € 13.000,00 al netto di IVA e CNPIA

Committente: Comune di Genazzano (RM)

Referente: Geom. Gustavo Lucci Responsabile dell'area Manutenzione Patrimonio e Servizi del Comune di Genazzano.

Durata incarico dal 1 gennaio 2006 al 31 dicembre 2006

Sono state effettuate indagini sui caratteri selvicolturali e sulle problematiche fitosanitarie del popolamento forestale attraverso campionamento con aree di saggio e transect allo scopo di definire le tipologie e le modalità di interventi per il recupero funzionale dei popolamenti forestali che caratterizzano il bosco di proprietà comunale denominato Monumento Naturale La Selva. E' stato altresì redatto un Regolamento di gestione del bosco, un progetto di fruizione e un progetto definitivo-esecutivo degli interventi di cura, manutenzione e tutela del bosco.


- 2) Incarico di consulenza tecnica nel settore forestale e vegetazionale per la redazione del progetto di recupero del Parco della Villa Gammarelli di proprietà della XI^a Comunità Montana del Lazio "Castelli Romani e Prenestini" in Comune di Monte Porzio Catone (RM). XI Comunità Montana del Lazio. Rocca Priora (RM). Deliberazione della Giunta n° 72 del 20/07/2006. Importo € 7.200,00 al netto di IVA e CNPIA

Committente: XI Comunità Montana del Lazio Castelli Romani e Prenestini (RM)

Referente: Geom. Giovanni Libertini Responsabile dell'area tecnica.

Durata incarico dal 20 luglio 2006 al 29 marzo 2007

E' stato effettuato uno studio sui caratteri forestali e fitosanitari del popolamento boschivo presente nell'area della proprietà della Villa Gammarelli a supporto del Progetto di recupero del Parco della Villa Gammarelli di proprietà della XI^a Comunità Montana del Lazio e ricadente nei confini amministrativi del Comune di Monte Porzio Catone. Sono state effettuate aree di saggio e rilievi puntuali sulla vegetazione boschiva allo scopo di definire le tipologie e le modalità di interventi per il recupero funzionale dei popolamenti forestali presenti e sugli alberi di grandi dimensioni di interesse culturale e biologico. È stata prodotta una relazione tecnica con analisi climatica, vegetazionale, floristica, dendrometrica, fitopatologica e statico-strutturale nonché un computo metrico dei costi degli interventi selvicolturali.



- 3) Incarico di consulenza e collaborazione tecnica con l'Associazione Nazionale Città del Castagno per la realizzazione del Progetto di Valorizzazione del Castagno nella XVIII Comunità Montana dei Monti Lepini - Area romana denominato "Progetti preliminari: Sentieri del Castagno, Realizzazione mostre permanenti sul Castagno, il Castagno in rete, Castagne tutto l'anno". Associazione Nazionale Città del Castagno (sede legale presso Comunità Montana della Garfagnana, Castelnuovo Garfagnana (LU) - XVIII Comunità Montana dei Monti Lepini Area romana, Segni (RM). Incarico con contratto Associazione Nazionale città del Castagno Importo € 11.000,00 comprensive di I.V.A. ed oneri

Committente: Associazione Nazionale Città del Castagno. Referente Dott. Agr. Dott. Luigi Vezzalini

Beneficiario: XVIII Comunità Montana del Lazio Monti Lepini Area Romana – Segni (RM)

Durata incarico dal 18.12.2006 al 01.07.2009

E' stato redatto un Progetto di valorizzazione del Castagno nella XVIII Comunità Montana Monti Lepini Area Romana denominato I Sentieri del Castagno. Sono stati effettuati rilievi ed analisi sul castagno da frutto e da legno, sui sentieri e sulla viabilità, sulla proprietà fondiaria, sui prodotti e sui problemi di commercializzazione e sono stati elaborate proposte per azioni di valorizzazione e recupero del settore castagno e castanicoltura nell'area dei Monti Lepini.

- 4) Incarico di consulenza per progettazione definitiva ed esecutiva e Direzione Lavori Progetto per il miglioramento e ripristino delle infrastrutture forestali nel Comune di Rocca Priora P.S.R. 2007-2013 Misura 125 Azione 2 Tipologia 1 Regione Lazio GAL Castelli Romani e Prenestini. Comune di Rocca Priora (RM). Riferimento Determinazione Ufficio Tecnico Settore LL.PP. n. 263 del 12.08.2011. – Determinazione Ufficio Tecnico Settore LL.PP. n. 358 del 28.11.2011. Contratto del 14.01.2013 Rep. n. 103 - CUP: I51C11000020002 CIG: 3657587047 Importo € 6.024,65

Committente: Comune di Rocca Priora Ufficio LL.PP. RUP Geom. Antonio Pucci

Beneficiario: Comune di Rocca Priora

Durata incarico da dicembre 2011 a luglio 2014

Incarico di progettazione e direzione lavori delle sistemazione e recupero di alcune infrastrutture forestali (viabilità forestale) ricadente nelle aree boscate di proprietà comunale al fine di garantire la migliore transitabilità e utilizzo della viabilità da parte degli organi e autorità preposte al controllo, agli operatori del settore



forestale e anche per un adeguato sviluppo turistico. Ricreativo e sportivo (escursionismo, cicloturismo, equiturismo).

- 5) Incarico di consulenza per progettazione definitiva ed esecutiva e Direzione Lavori Progetto per il miglioramento e ripristino delle infrastrutture forestali nel Comune di Rocca di Papa P.S.R. 2007-2013 Misura 125 Azione 2 Tipologia 1 Regione Lazio GAL Castelli Romani e Prenestini. Comune di Rocca di Papa (RM). Determinazione Ufficio Tecnico Settore LL.PP. n. 358 del 28.11.2011. Codice CIG: 3657587047. Importo totale € 9.909,29

Committente: Comune di Rocca di Papa Ufficio LL.PP. RUP Arch. Patrizia Calcagni

Beneficiario: Comune di Rocca di Papa

Durata incarico da dicembre 2011 a luglio 2014

Incarico di progettazione e direzione lavori delle sistemazione e recupero di alcune infrastrutture forestali (viabilità forestale) ricadente nelle aree boscate di proprietà comunale al fine di garantire la migliore transitabilità e utilizzo della viabilità da parte degli organi e autorità preposte al controllo, agli operatori del settore forestale e anche per un adeguato sviluppo turistico. Ricreativo e sportivo (escursionismo, cicloturismo, equiturismo).

- 6) Incarico di consulenza tecnica relativa all'analisi, elaborazione e stesura della Valutazione d'Incidenza degli interventi di sistemazione e miglioramento dei soprassuoli boschivi dell'area del Bosco del Cerquone ricadente nell'area SIC Cerquone-Doganella IT6030018 in Comune di Rocca Priora (RM). Riferimento Determinazione Settore Manutenzione, Patrimonio Comunale, Igiene e Ambiente n. 30 dell'26/07/2012. Determinazione Settore Manutenzione Patrimonio Comunale-Igiene-Ambiente n. 158 del 16.12.2013 Importo € 6.400,00 al netto di IVA e CNPIA

Committente: Comune di Rocca Priora Ufficio Settore Manutenzione, Patrimonio Comunale RUP Per. Rag. Francesco Fatelli

Beneficiario: Comune di Rocca Priora

Durata incarico da ottobre 2012 a luglio 2014

Incarico di progettazione forestale attraverso la redazione di uno studio preliminare sui danni arrecati al patrimonio forestale dalle nevicate del febbraio 2102. Stesura di uno studio di Interventi selvicolturali straordinari di cura, recupero e messa in sicurezza del patrimonio arboreo presente nell'area del bosco del Cerquone di proprietà comunale ricadente nel SIC CERQUONE-DOGANELLA (IT 6030018). Stesura della Valutazione di Incidenza degli interventi selvicolturali straordinari di cura e messa in sicurezza del patrimonio arboreo presente nell'area del bosco del Cerquone di proprietà comunale. Stima del volume della massa legnosa (aree di saggio e cubatura del soprassuolo) e valutazione del prezzo di macchiatico del materiale



legnoso derivante da schianti presente nell'area del bosco del Cerquone di proprietà di Comune di Rocca Priora (RM).

- 7) Redazione del PGAF Piano di Gestione e Assestamento Forestale dei boschi e del PUP (Piano di Utilizzazione dei Pascoli) di proprietà comunale del Comune di Capranica Prenestina PSR 20007-2013 misura 323 azione a Tutela, uso e riqualificazione delle risorse naturali Ufficio Tecnico Comune di Capranica Prenestina (RM). Determinazione Aree II° LL.PP. Urbanistica e Assetto del Territorio n. 179 del 02/12/2014 – CIG n. ZA91291187 Convenzione del 25.02.2015 Importo € 21.020,78 al netto di IVA e CNPIA

Committente: Comune di Capranica Prenestina Ufficio Tecnico RUP Geom. Enrico Croce

Beneficiario: Comune di Capranica Prenestina

Durata incarico da 2 dicembre 2014 a 31 agosto 2015

Incarico per la redazione del PGAF e PUP dei boschi e dei pascoli di proprietà del Comune di Capranica Prenestina. Indagini e rilievi sulle diverse componenti forestali e territoriali, studio dei soprassuoli, studio della viabilità, aree di saggio con costruzione curva ipsometrica e cubatura, costruzione del particellare forestale e dei comparti di pascolo. Redazione dei Regolamenti vigenti (Regolamento per la FIDA Pascolo e Regolamento per la disciplina dell'uso civico di legnatico).

Piano redatto ai sensi delle vigente normativa regionale e in particolare a quanto previsto dalla DGR n126 del 14.02.2005.

