



**CITTÀ DI
ROCCA DI PAPA**
CITTÀ METROPOLITANA DI ROMA

Prot. 18834
01/07/2021

Alla Soprintendenza Belle Arti e Paesaggio per
l'Area Metropolitana di Roma, la Provincia di
Viterbo e l'Etruria Meridionale

Via Cavalletti 2, 00186, Roma

mbac-sabap-rm-met@mailcert.beniculturali.it

Alla cortese attenzione del Direttore

MARGHERITA EICHBERG

Oggetto: **Recupero di un frammento architettonico in marmo presso la Fortezza Pontificia
(Rocca di Papa – RM).**


Gentile Direttore,

con la presente si comunica che in data 28/06/2021 è stato recuperato un frammento marmoreo decorato rinvenuto tra i resti della Fortezza Pontificia di Rocca di Papa.

Il recupero è stato effettuato dal sottoscritto, Cittadino Delegato dal Sindaco al Patrimonio Archeologico, coadiuvato dagli agenti del Corpo di Polizia Locale, che hanno provveduto al trasporto del frammento in oggetto presso il Comando di Polizia Locale, dove sarà provvisoriamente conservato.

Si allega relazione tecnico-scientifica.

L'occasione è gradita per inviare distinti saluti.



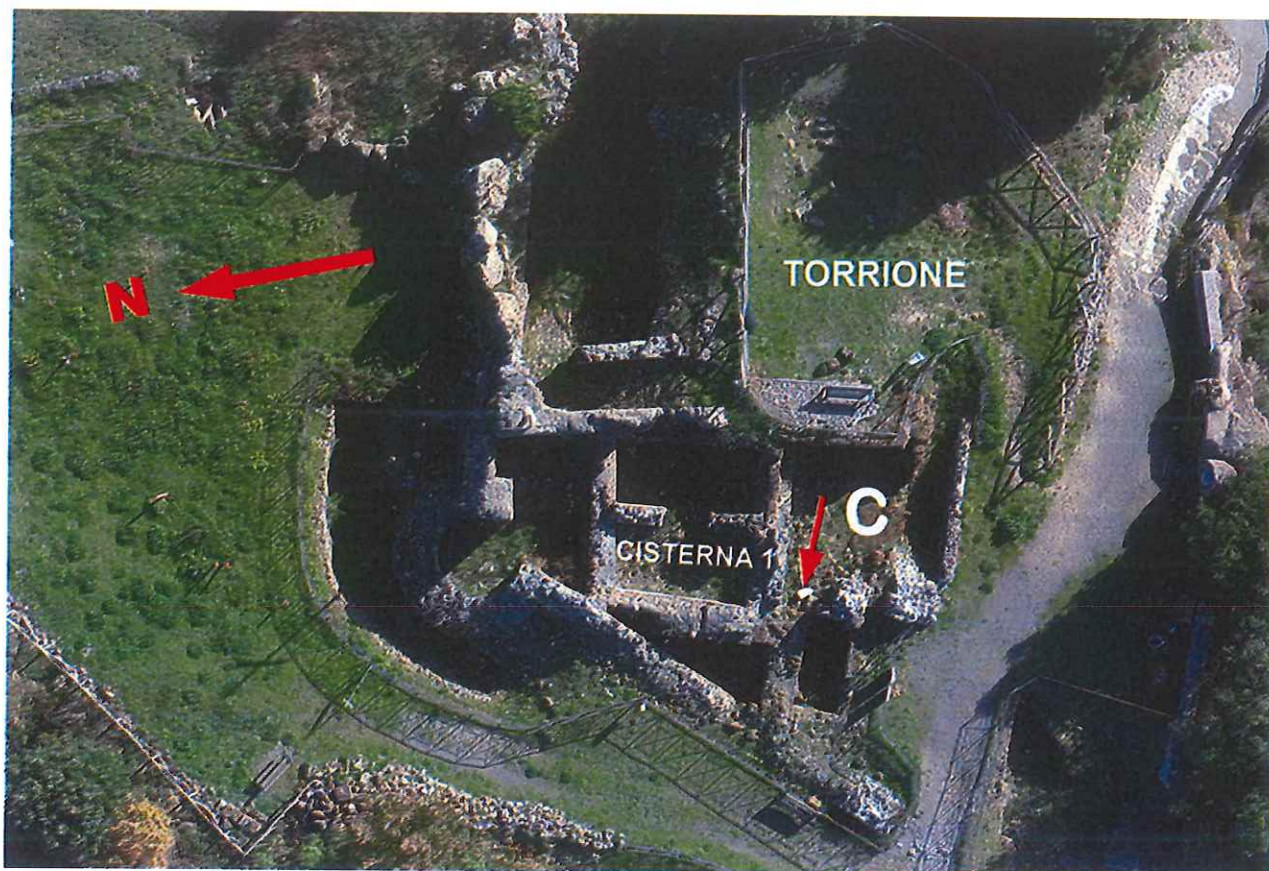
Il Cittadino Delegato al Patrimonio Archeologico

Dott. Franco Arietti

RELAZIONE TECNICO-SCIENTIFICA

RECUPERO DI UN FRAMMENTO ARCHITETTONICO IN MARMO PRESSO LA FORTEZZA PONTIFICIA (ROCCA DI PAPA – RM).

In data 28/06/2021, in un ambiente della Fortezza Pontificia di Rocca di Papa, è stata recuperata una lastra marmorea frammentaria, posta nei pressi dell'angolo occidentale dell'ambiente C. Al momento del recupero affiorava appena dal terreno la parte posteriore e non si vedeva la parte decorata. Il frammento non venne visto nel corso dei recenti scavi, anche perché l'area dell'ambiente C non venne scavata. È pertanto possibile che sia affiorata solo successivamente in seguito al dilavamento prodotto dagli agenti atmosferici, oppure che non si trovi in giacitura primaria e che sia stata spostata intenzionalmente.



La freccia indica la lastra marmorea visibile nella foto.



CITTÀ DI
ROCCA DI PAPA
CITTÀ METROPOLITANA DI ROMA



Posizione della lastra marmorea, dopo essere stata rigirata.

LA LASTRA MARMOREA

Presenta un profilo ad L, con lato corto decorato nella parte rivolta all'esterno.

Il rilievo, largo 70 cm e alto 16 cm, presenta un motivo a nastro bisolcato a intreccio vimineo con diagonali e occhiello centrale. La lastra si data pertanto in epoca alto medievale, probabilmente entro la prima metà dell'XI secolo.

La lastra presenta una superficie liscia all'interno e irregolare nella parte esterna dove appaiono alcune solcature.






Lato interno.



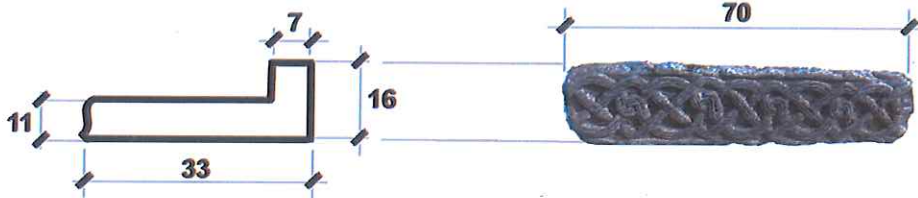
Lato esterno.



RILIEVI




PIANTA
(misure in cm.)



SEZIONE

La nomenclatura degli ambienti della Fortezza Pontificia è in accordo con quella riportata nell'articolo apparso nella pubblicazione dello scavo di: Emanuele Nicosia, Simon Luca Trigona, Cristiano Mengarelli: Indagini archeologiche nella Fortezza di Rocca di Papa (Roma), in "Lazio e Sabina" 9, p. 199 ss.



Il Cittadino Delegato al Patrimonio Archeologico

Dott. Franco Arietti