

**VINCOLO IDROGEOLOGICO CITTÀ METROPOLITANA DI
ROMA CAPITALE**
Scheda notizie

Soggetto richiedente: Sig. Emili Enzo.

Titolo per richiesta: DITTA PROPRIETARIA.

Tipo di intervento e scopo: rilascio del Nulla Osta, ai fini del vincolo idrogeologico, di un progetto di un condono edilizio L. 724/94 del 27/02/1995 prot. N. 4025 sito in via Frascati, 232 nel Comune di Rocca di Papa (RM); distinto in catasto al Foglio n. 4- particella 370.
Tipologia di intervento ricadenti nella

Tabella "A"x	Tabella "B"	Tabella "C"
--------------	-------------	-------------

LOCALIZZAZIONE

Comune: Rocca di Papa (RM).

Località : Via Frascati, 232.

..

RIFERIMENTI CARTOGRAFICI

I. G. M.: CARTA TOPOGRAFICA SCALA 1:25.000 – GENZANO DI ROMA.

Carta Tecnica Regionale: 388020.

RIFERIMENTI CATASTALI

Foglio: Foglio n. 4;

Particella: 370.

SCHEDA NOTIZIE - 2

DESCRIZIONE DELL'OPERA

Superficie interessata dall'opera mq.: ...49,85....
Movimenti di terra eseguiti: mc. ...105,00.....;
Edificazione realizzata: mc. ...427,50.....;
Superficie interessata da opere accessorie e strumentali: ...NO.....

CARATTERISTICHE DELL'AREA CARATTERISTICHE IDROGEOLOGICHE

-RISORSE IDRICHE

Bacino idrografo principale: Bacino del Tor Sapienza;
Acque pubbliche che lambiscono o attraversano il fondo:SI;
Presenza di sorgenti nel fondo:NO;
Profondità della falda acquifera: circa 240 dal p.c. (piano campagna).

- GEOPEDOLOGICA E MORFOLOGICA DEL SUOLO

Profondità del suolo: 50 cm;
Tipo di roccia madre: piroclastiti e scorie risaldate sincalderiche, cioè prodotti di fontana di lava a chimismo leucitico da fratture pericalderiche e di lancio di piroclastiti dall'apparato centrale e scorie risaldate, livelli a scorie e ceneri;
Permeabilità del suolo: da poco a mediamente permeabile;
Altitudine s.l.m.: 640;
Pendenza: 7%;
Esposizione: NW;
Stabilità dell'area e potenzialità di dissesto: STABILE;
Fenomeni di dissesto in atto: NON SONO PRESENTI FENOMENI DI DISSESTO.

VEGETAZIONE ED USO DEL SUOLO

- Bosco (%).....NO

Fustaia di..... NO.....

ceduo di: NO....

età: NO.....

stato vegetativo : NO.....

- Cespugliato (%):0;


- Prati e pascoli (%): 50

- Colture agrarie (%):0;

- Inculti e improduttivi (%):50

- ALTRO . .SARANNO RISPETTATE LE ALBERATURE ESISTENTI

Dott. Geol. Sarli Rocco



SCHEDA NOTIZIE - 3


URBANISTICA E VINCOLI

- Estremi P. R. G. :ZONA V2 Aree Verdi;
 - Lotto minimo mq.:NO;
 - Indice di fabbricabilità: NO;
 - Complessivo: NO;
 - Per abitazione: NO;
 - Per annessi agricoli:NO;
 - Altro: NO
- Viabilità di accesso : Via Frascati
- Abitazioni nella zona: SI;
- Altre infrastrutture civili esistenti o in costruzione nella zona e in aree limitrofe: SI;
- Presenza di impianti potenzialmente a rischio (impianti industriali, dighe o invasi, discariche etc): NO
- Terreni confinanti e tipo di uso del suolo degli stessi:
 - Nord: Strada ;
 - Sud : Abitazione;
 - Est : Abitazione;
 - Ovest: PRATO.



VINCOLI TERRITORIALI ESISTENTI

- Vincolo paesistico ex legge 1497/39: SI;
- Vincolo ex legge 431/85: SI;
- Vincolo archeologico: NO;
- Vincolo monumentale ex legge 1089/39 :NO;
- Area naturale protetta (parco o riserva statale o regionale,
altra area protetta):SI;
- Presenza di aree a rischio dall'Autorità di Bacino competente per territorio: NO;
- Usi civici:NO;
- Altro: NO.

data e firma del richiedente



Timbro e firma del progettista



Timbro e firma del geologo

