COMUNE DI ROCCA DI PAPA

Provincia di Roma

RICOGNIZIONE DELLO STATO DELLA PIANIFICAZIONE LOCALE

Perimetrazione nuclei spontaneamente sorti
(L.R. 28/1980)

NUCLEO E - CAMPI

TAVOLA
N.18a

Scala di Rappresentazione: 1:5.000

IL SINDACO DEL COMUNE DI ROCCA DI PAPA.
Veronica Cimino

COORDINAMENTO E PROGETTO URBANISTICO:
Arch. Elisabetta Cicerchia

Collaborazione al
progetto urbanistico: Arch. Iris Gjoni

ORDINE DEGLI ARCHITETTI PIANIFICATORI PAESAGGISTI E CONSERVATORI DI ROMA
ARCHITETTO ELISABETTA CICERCHIA N° 2826

MAGGIO 2022

Individuazione nuclei spontaneamente sorti

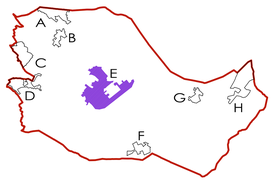

Nucleo spontaneamente sorto "E" - CAMPI

Scala 1:10.000

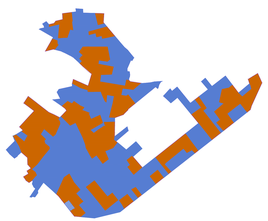

Aree libere

Aree edificate

Superficie : 1 351 925 mq = 135.19 ha
Superficie edificata: 580 728 mq = 58.07ha
Superficie non edificata: 771 197 mq = 77.11 ha
Abitanti stimati al 2021: 1.501 abitanti

Rapporto densità territoriale stimata. ab/ha
1501/58.07 = 25.84 ab/ha

Perimetrazione Nucleo spontaneamente sorto su base CATASTALE
Nucleo E

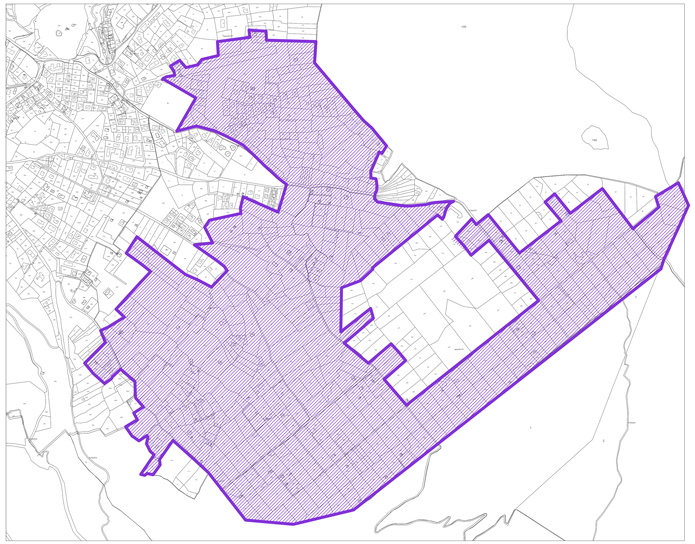

Perimetrazione Nucleo spontaneamente sorto su ORTOFOTO
Nucleo E

Analisi della Pianificazione di Settore Area Vasta P.T.P.R
Tav. B Beni Paesaggistici

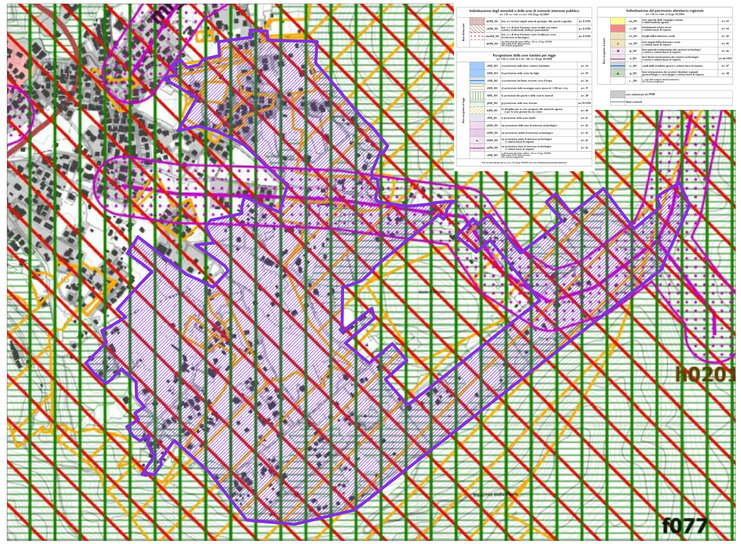

Perimetrazione Nucleo spontaneamente sorto su base CTR
Nucleo E

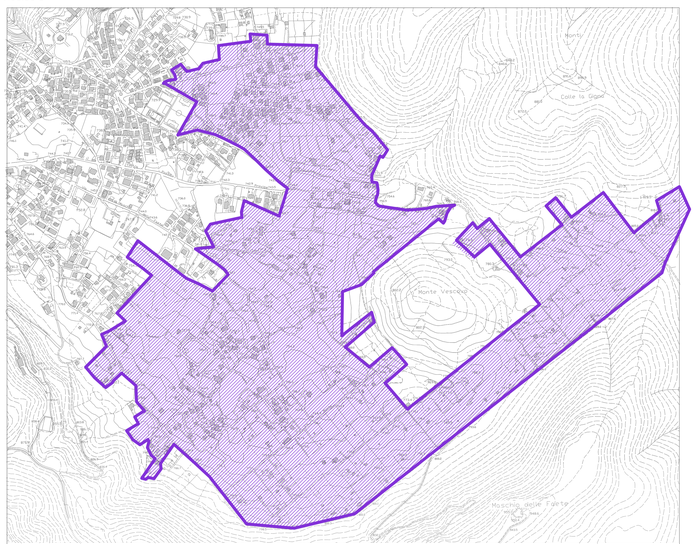

Analisi della Pianificazione di Settore Area Vasta P.T.P.R
Tav. A Sistemi e Ambiti del Paesaggio

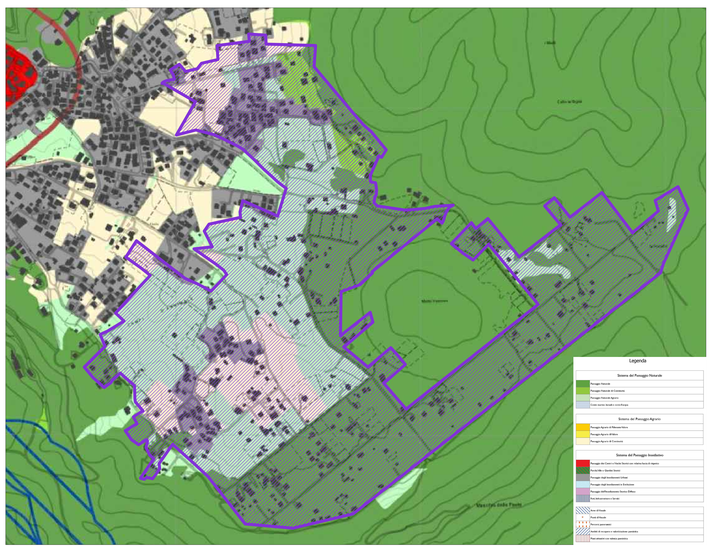
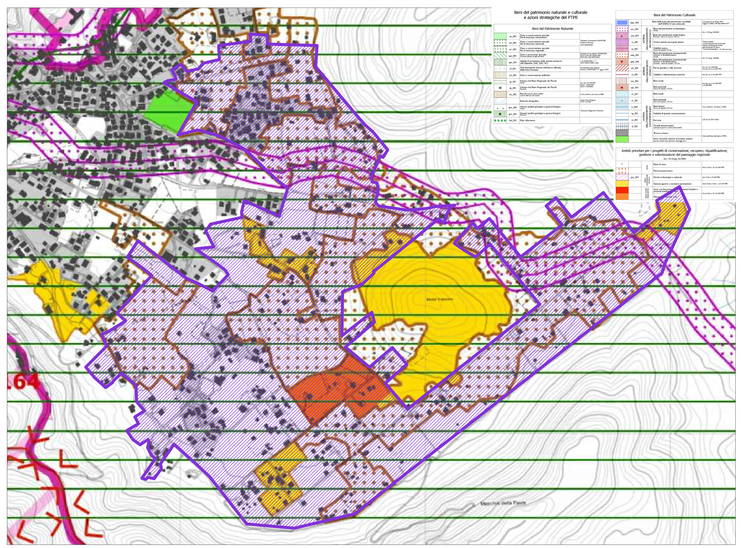
Analisi della Pianificazione di Settore Area Vasta P.T.P.R
Tav. C Beni del Patrimonio Naturale e Culturale e Aziori Strategiche