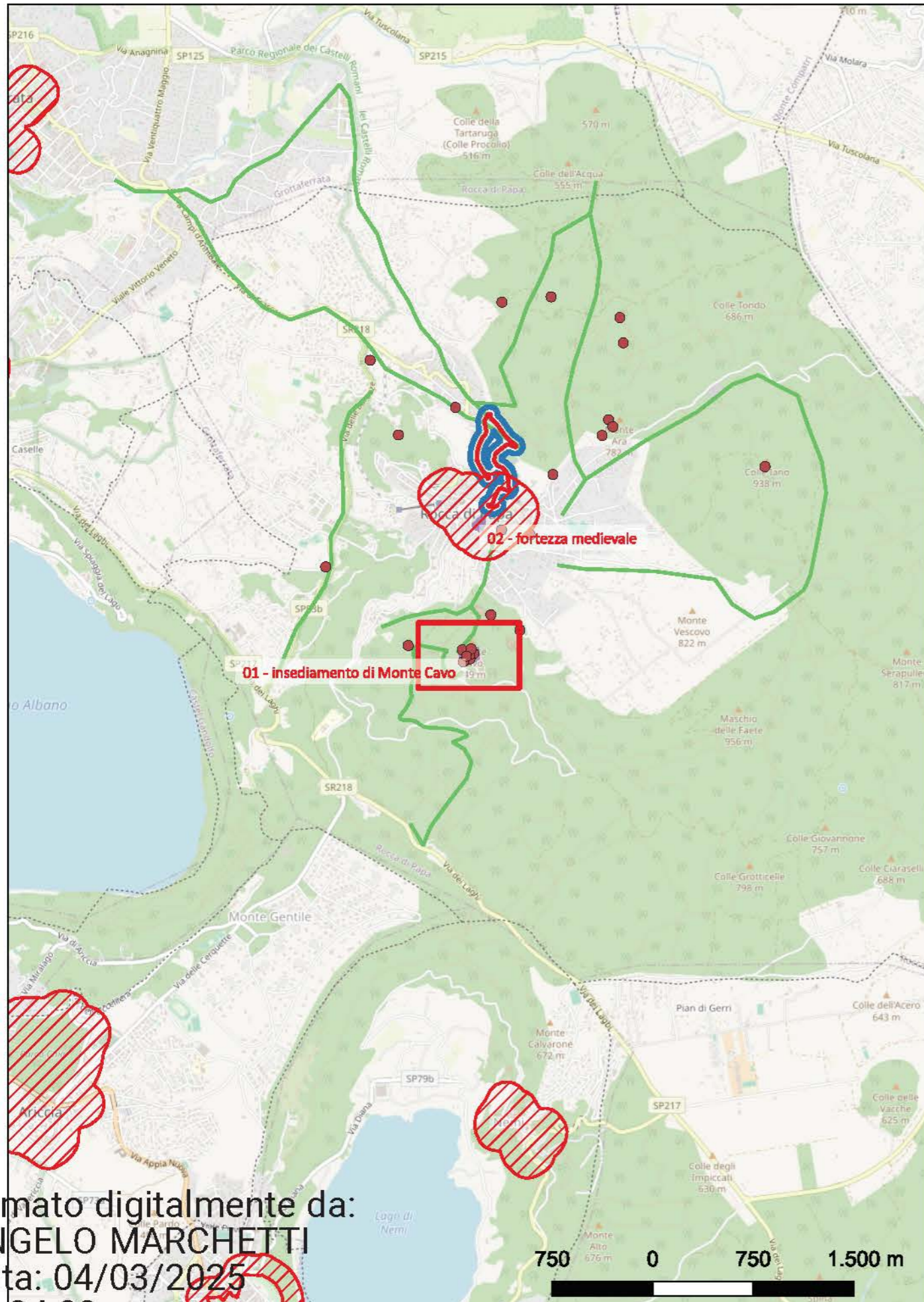


Sito 01 - insediamento di Monte Cavo (SABAP-RM_2025_00356-PAR_000003_01)



Localizzazione: Rocca di Papa (RM), ,

Definizione e cronologia: insediamento, {insediamento fortificato}. {09 - Età del Bronzo (2300 - 900 a.C.), 10 - Età del Ferro (1000 - 100 a.C.), 12 - Età Romana (753 a.C. - 476)},

Modalità di individuazione: {dati bibliografici}

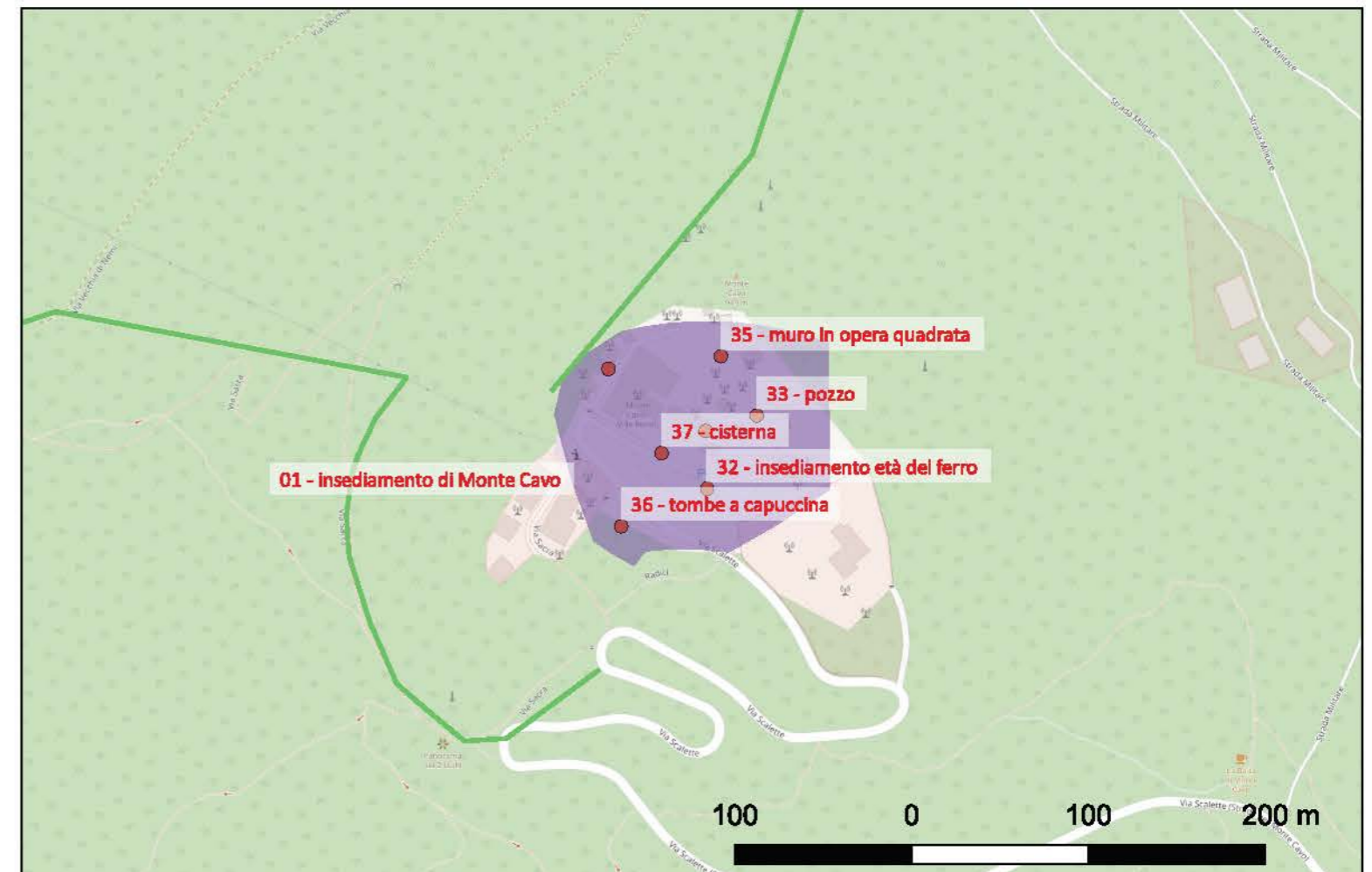
Distanza dall'opera in progetto:

Potenziale: potenziale alto

Rischio relativo:

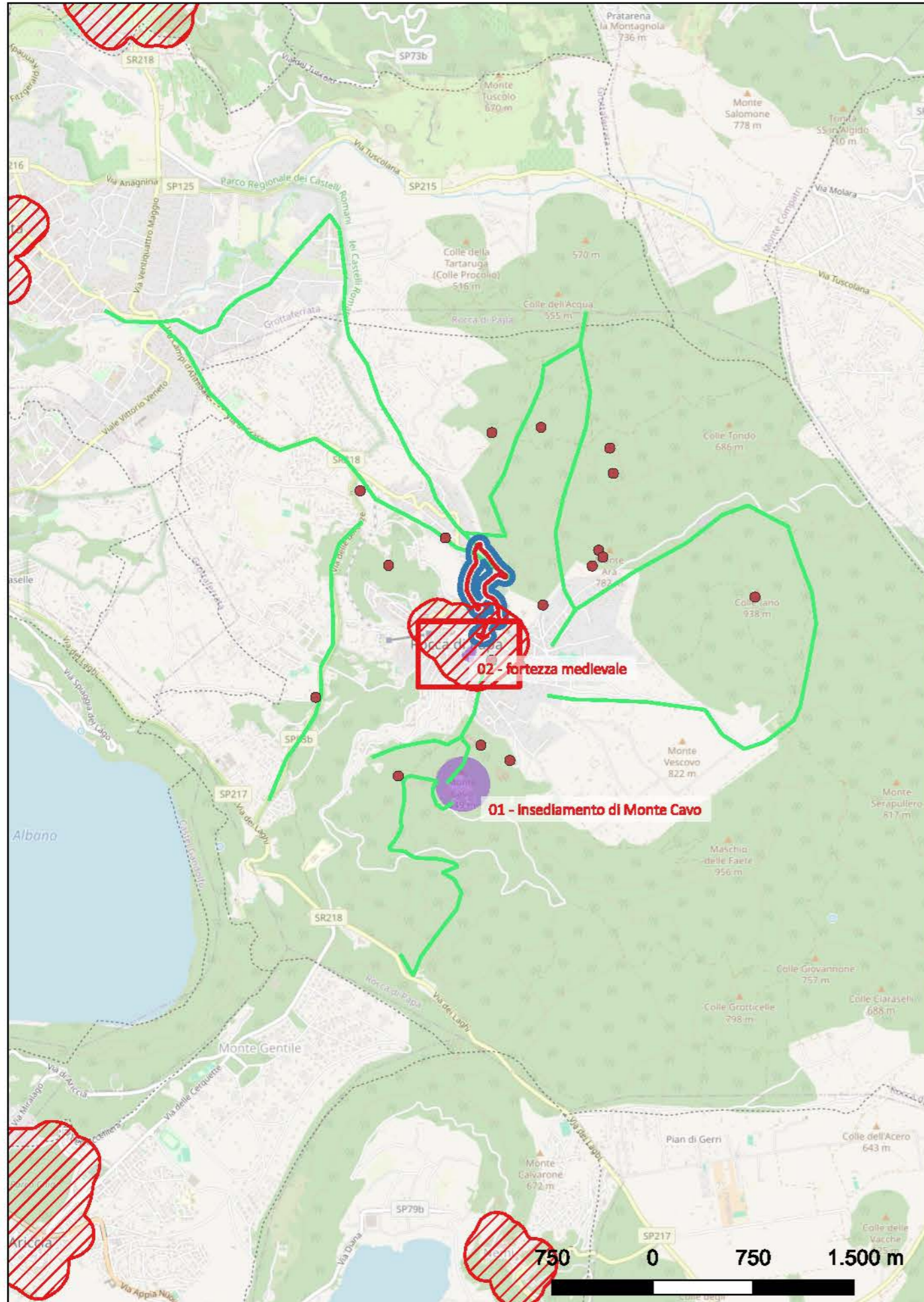
Pàr Goran Gierow nella sua preziosa sintesi topografica dei dati protostorici dei Colli Albani, dedicava alcune pagine ai rinvenimenti effettuati da Michele Stefano De Rossi negli scavi condotti sulla sommità di Monte Cavo, alla ricerca del tempio di Giove Laziale. La selezione di materiali (tutti ceramici ad eccezione di uno spillone bronzeo), costituisce una concreta testimonianza di insediamento, relativa alle fasi piena e avanzata dell'età del bronzo finale; i materiali della prima età del ferro, che attestano una continuità di occupazione del luogo, si trovano associati a quelli più antichi sia in alcuni dei punti individuati sui declivi immediatamente sottostanti li sommità del monte.

D'Alessio-Di Lieto-Maiuro-Misiani, Testimonianze archeologiche nel territorio di Rocca di Papa (Roma): possibili tematismi topografici e primi contenuti progettuali a sostegno degli strumenti di pianificazione urbanistica, in Ghini G, sesto incontro di studi su Lazio e Sabina, atti del Convegno, r, Roma 4-6 marzo 2009, Edizioni Quasar, 2010, Roma;
Alessandri L., Il Lazio centromeridionale nelle età del Bronzo e del Ferro, 2009, p. 261, tav 8 ID G35



Firmato digitalmente da:
ANGELO MARCHETTI
Data: 04/03/2025
09:34:03

Sito 02 - fortezza medievale (SABAP-RM_2025_00356-PAR_000003_02)



Localizzazione: Rocca di Papa (RM), ,

Definizione e cronologia: struttura di fortificazione, {fortezza}. {17 - Età Altomedievale (569 - 1000), 18 - Età Plenomedievale (1001 - 1300), 19 - Età Bassomedievale (1301 - 1492)}, fine X sec. d.C. - XV sec. d.C.

Modalità di individuazione: {dati bibliografici, dati di archivio, ricognizione archeologica/survey }

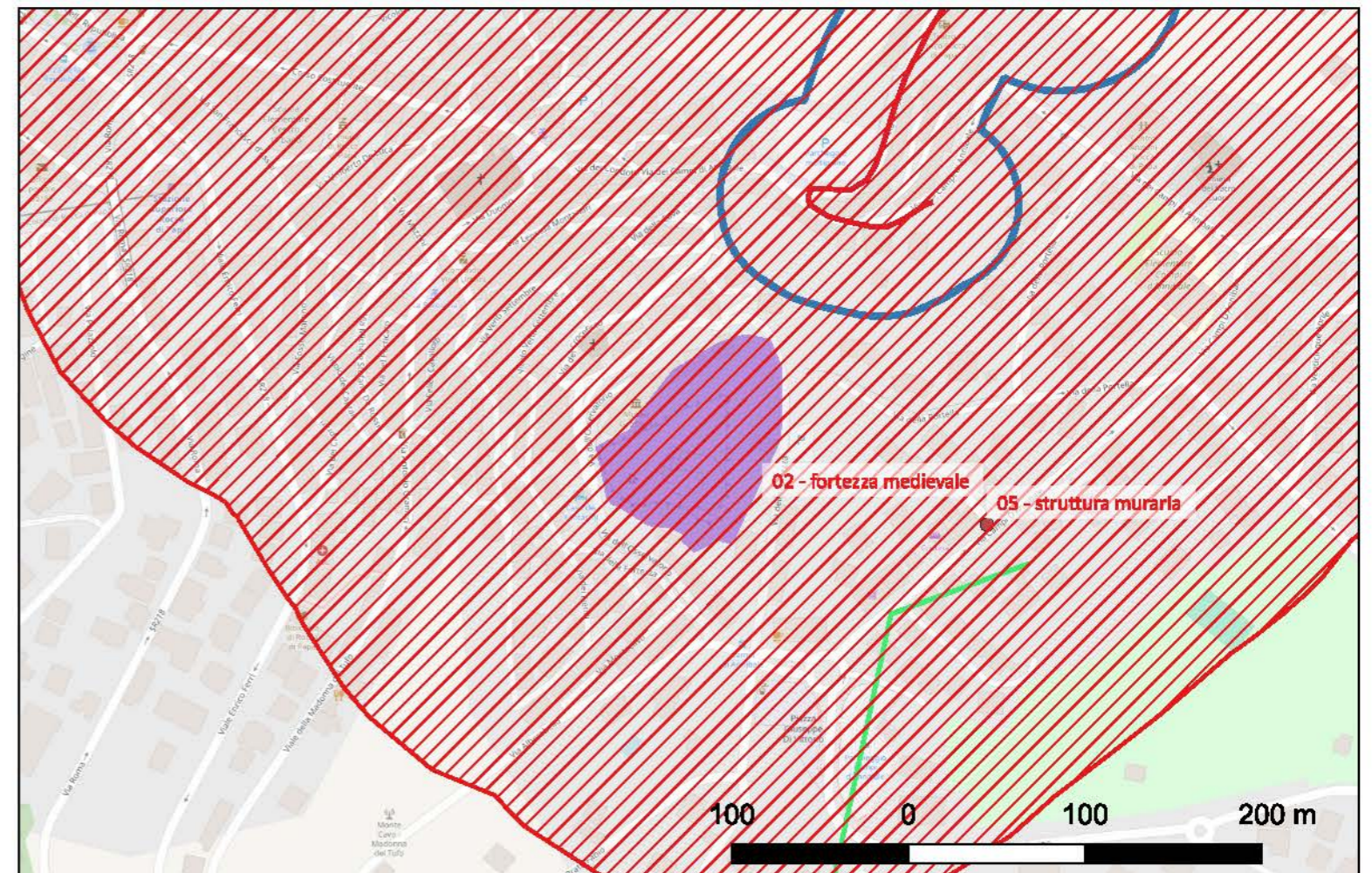
Distanza dall'opera in progetto: 20-50 metri

Potenziale: potenziale alto

Rischio relativo:

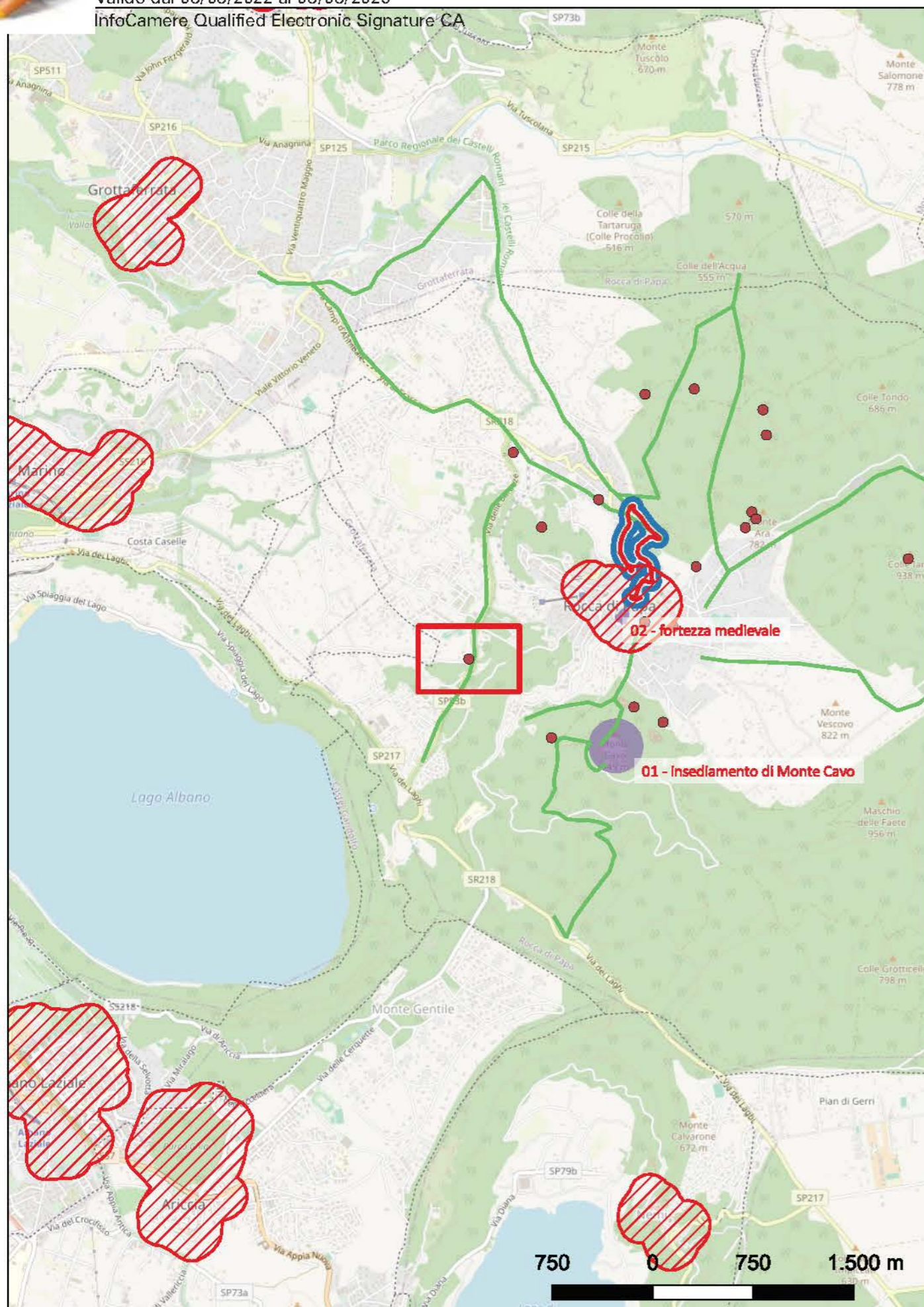
La fortezza di Rocca di Papa si colloca su un'altura tufacea isolata e ben difendibile immediatamente a sud dell'omonimo centro urbano, cresciuto gradualmente in stretta connessione con le varie fasi storiche che hanno interessato la rocca signorile sommitale a partire dalle fasi centrali del Medioevo.

Nicosia-Trigona-Mengarelli, Indagini archeologiche nella Fortezza di Rocca di Papa (Roma), Ghini-Mar (a cura di), in Nono Incontro di Studi sul Lazio e la Sabina, Roma 27-29 marzo 2012, Edizioni Quasar, 2013, Roma





Sito 07 - cisterna e strutture murarie (SABAP-RM_2025_00356-PAR_000003_07)



Localizzazione: Rocca di Papa (RM), ,

Definizione e cronologia: infrastruttura idrica, {cisterna}. {12 - Età Romana (753 a.C. - 476)}, La datazione attribuita è un periodo compreso tra il I sec. a.C. e il I sec. d.C.

Modalità di individuazione: {dati bibliografici}

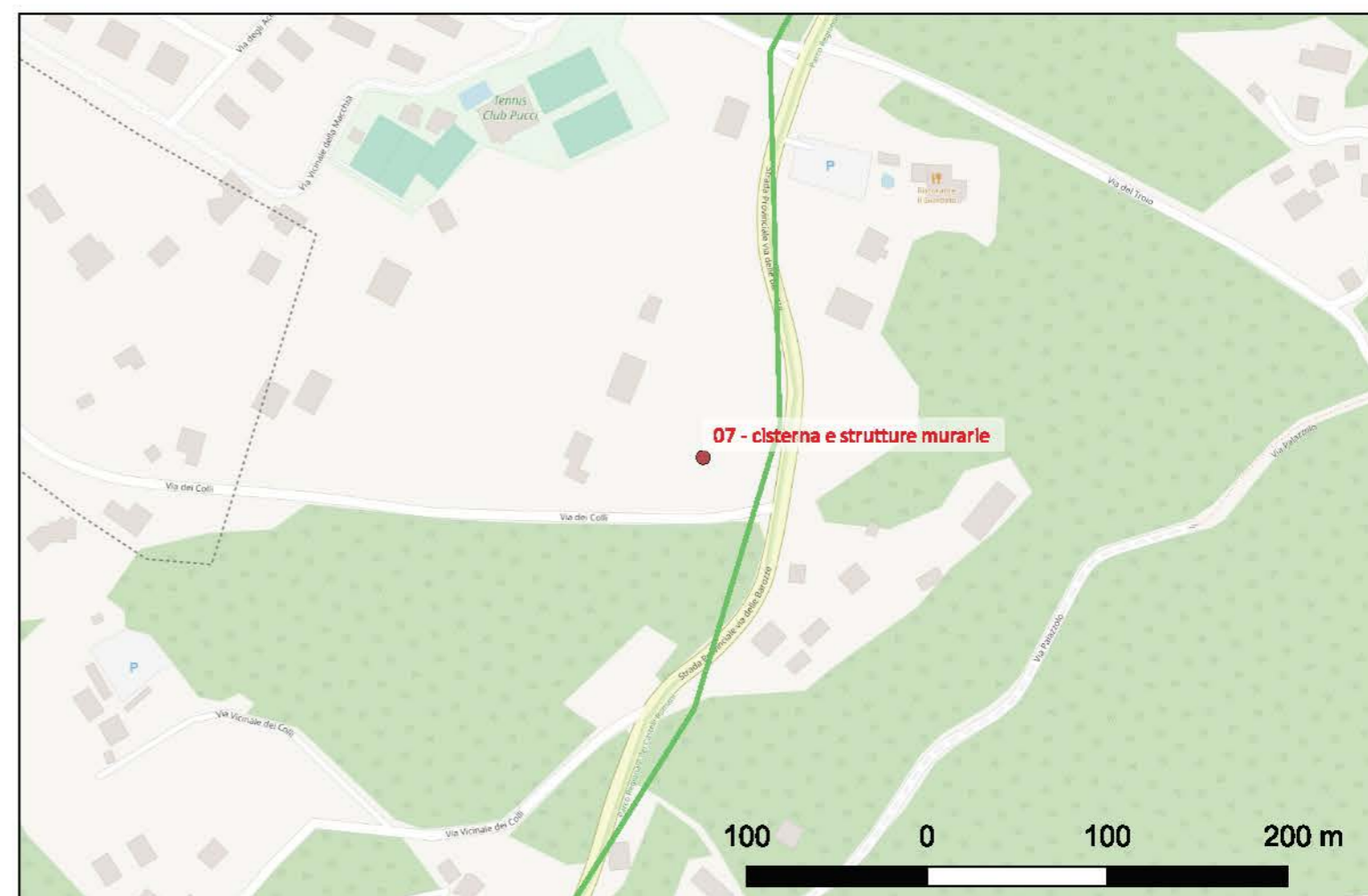
Distanza dall'opera in progetto: >1000 metri

Potenziale: potenziale alto

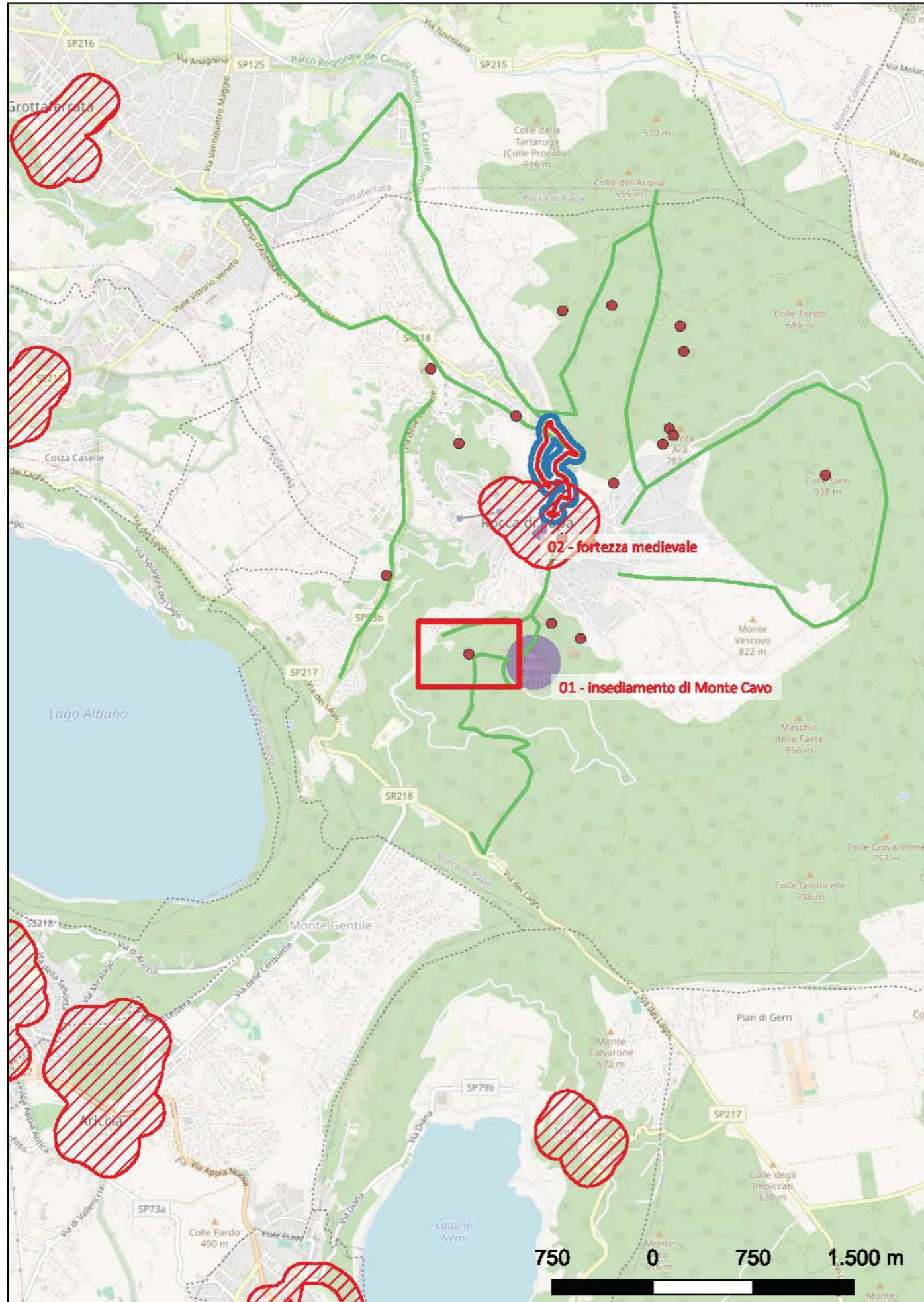
Rischio relativo:

Segnalato un ritrovamento di un cisterna romana con annesse strutture murarie.

D'Alessio-Di Lieto-Maiuro-Misiani, Testimonianze archeologiche nel territorio di Rocca di Papa (Roma): possibili tematismi topografici e primi contenuti progettuali a sostegno degli strumenti di pianificazione urbanistica, in Ghini G, sesto incontro di studi su Lazio e Sabina, atti del Convegno, r, Roma 4-6 marzo 2009, Edizioni Quasar, 2010, Roma



Sito 04 - tombe (SABAP-RM_2025_00356-PAR_000003_04)



Localizzazione: Rocca di Papa (RM), ,

Definizione e cronologia: area a uso funerario, {tombe}. {13 - Età Romano repubblicana (508 - 28 a.C.)},

Modalità di individuazione: {dati bibliografici}

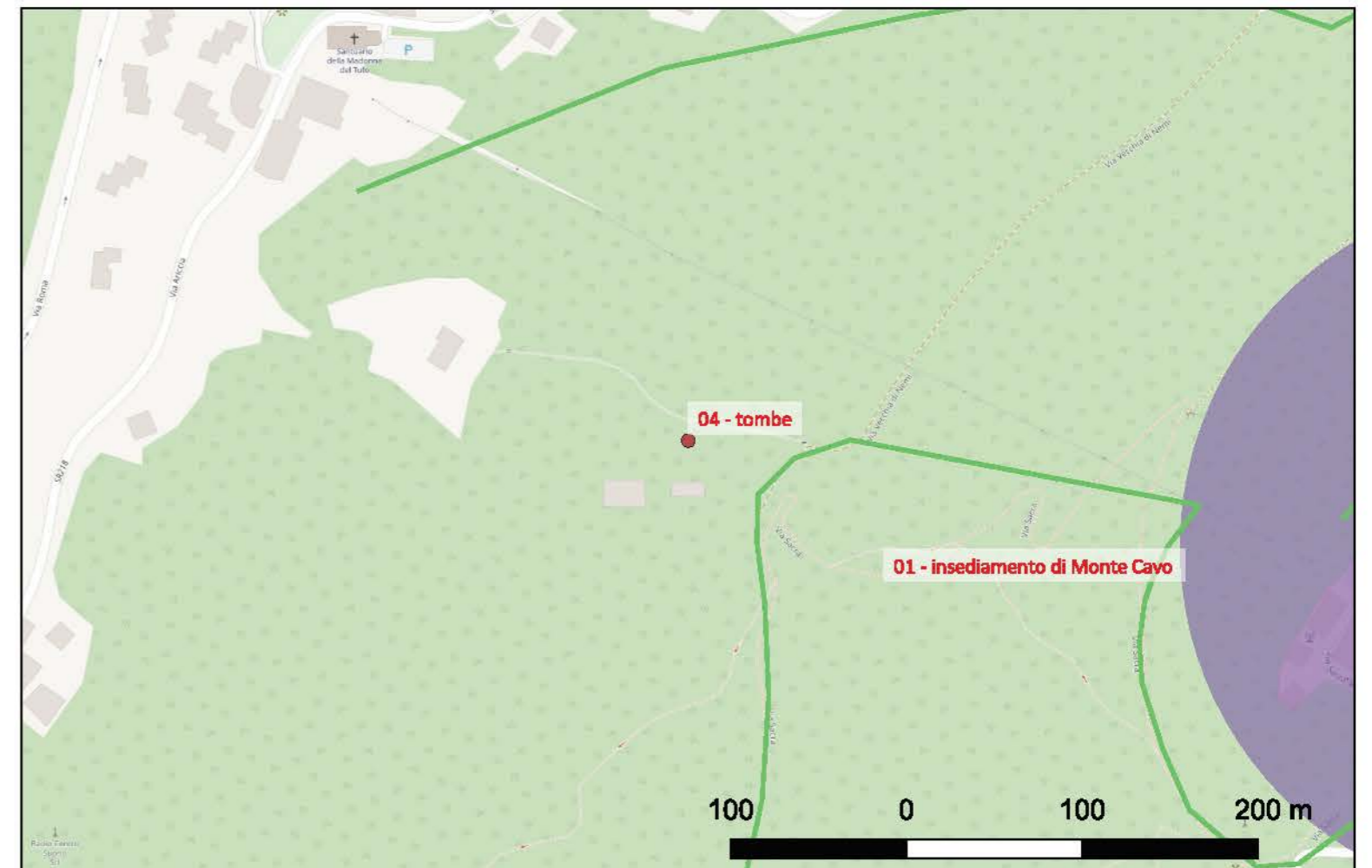
Distanza dall'opera in progetto: >1000 metri

Potenziale: potenziale alto

Rischio relativo:

Tombe di età repubblicana.

D'Alessio-Di Lieto-Maiuro-Misiani, Testimonianze archeologiche nel territorio di Rocca di Papa (Roma): possibili tematismi topografici e primi contenuti progettuali a sostegno degli strumenti di pianificazione urbanistica, in Ghini G, sesto incontro di studi su Lazio e Sabina, atti del Convegno, r, Roma 4-6 marzo 2009, Edizioni Quasar, 2010, Roma



Sito 05 - struttura muraria (SABAP-RM_2025_00356-PAR_000003_05)

Localizzazione: Rocca di Papa (RM), ,

Definizione e cronologia: sito non identificato, {struttura muraria}. {12 - Età Romana (753 a.C. - 476)},

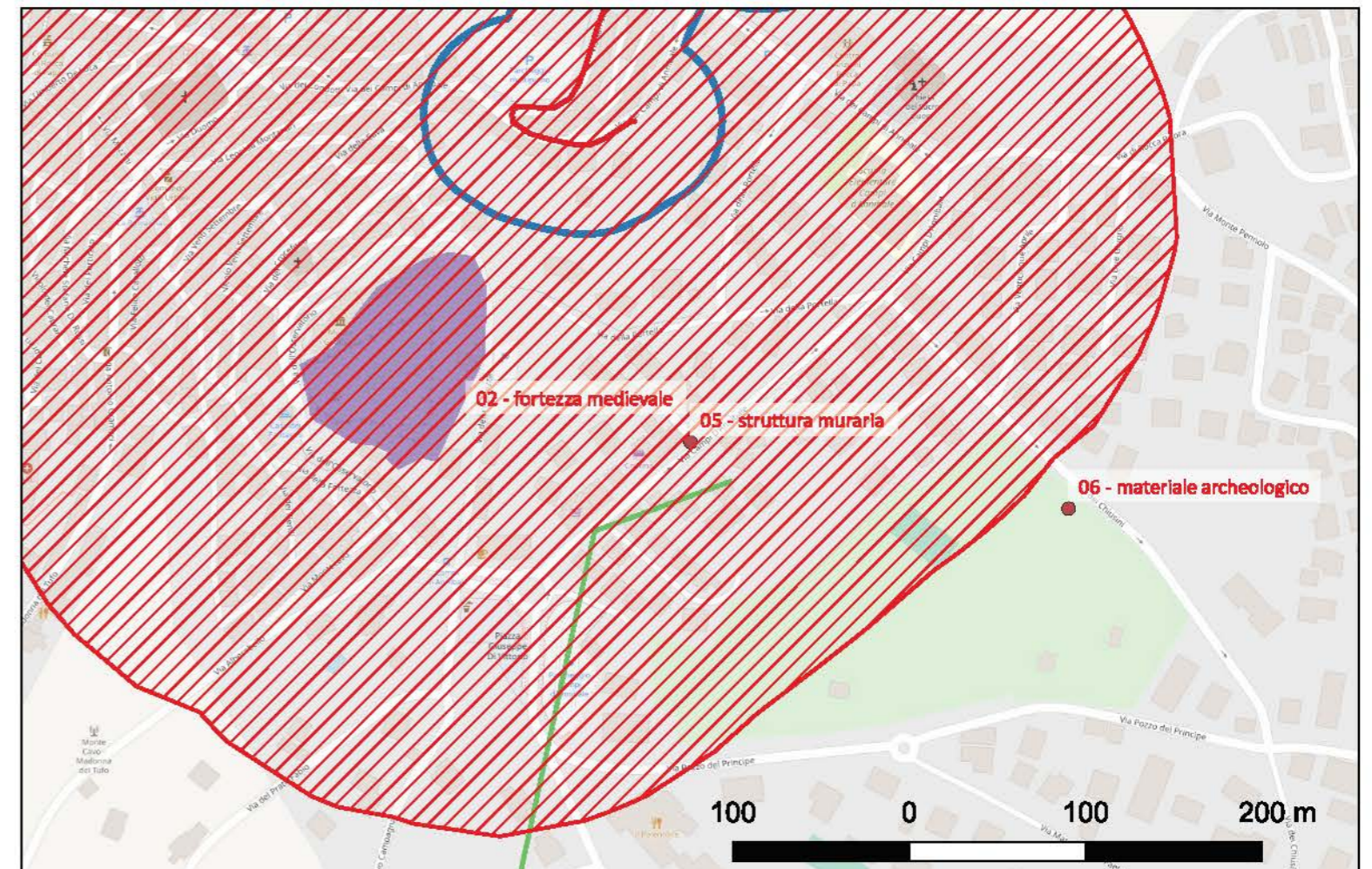
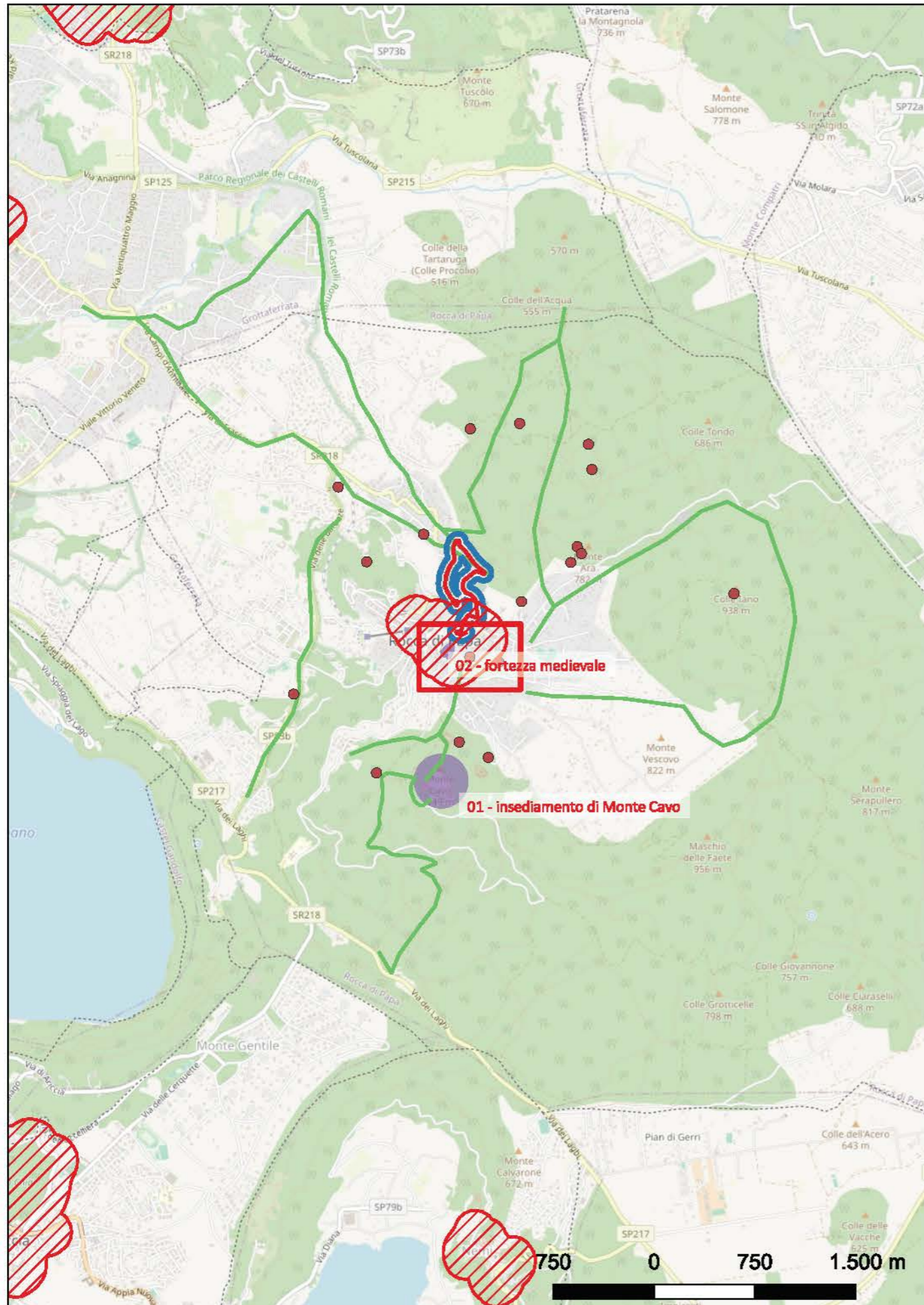
Modalità di individuazione: {dati bibliografici}

Distanza dall'opera in progetto: 100-200 metri **Potenziale:** potenziale alto

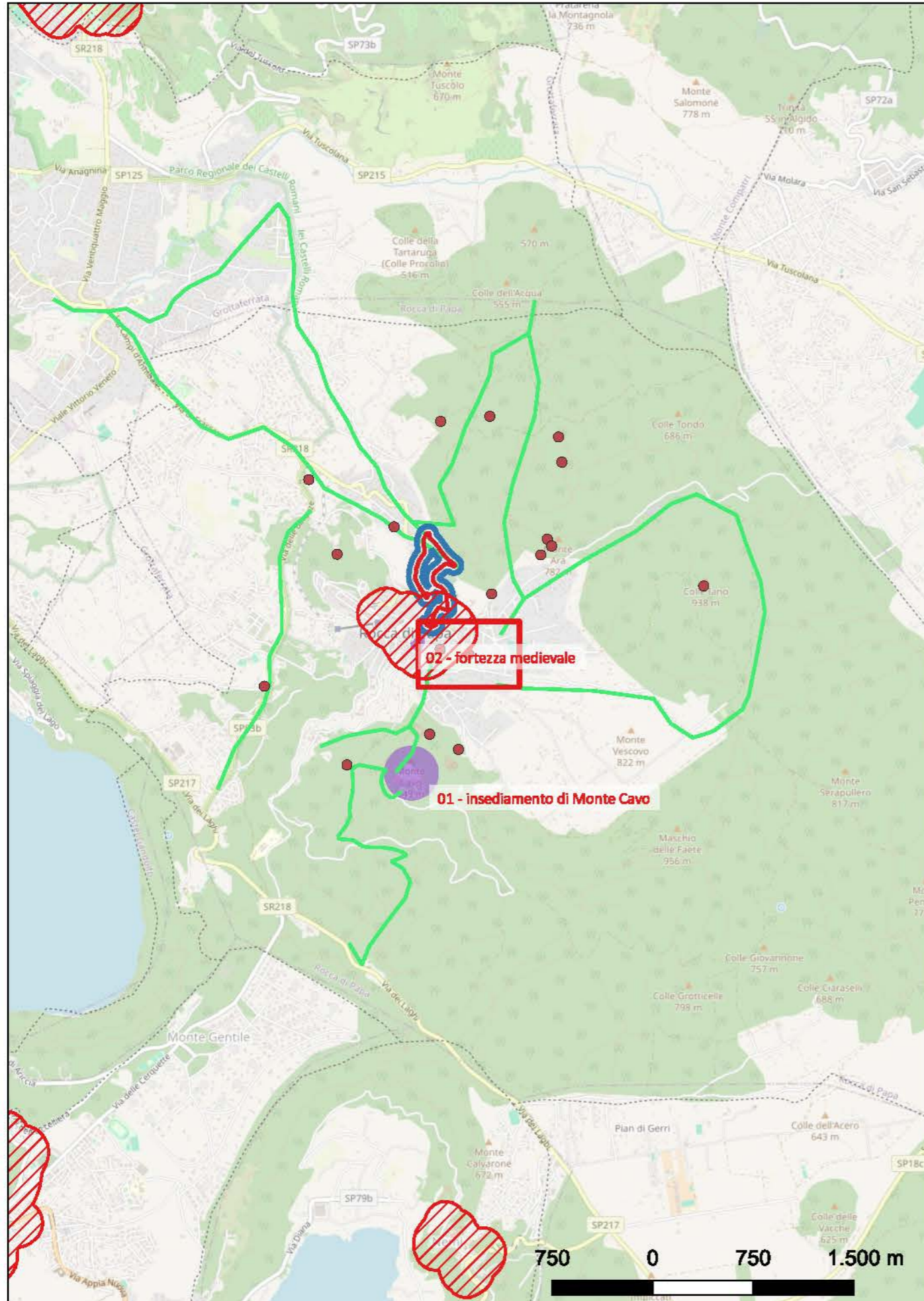
Rischio relativo:

Segnalata da bibliografia una struttura muraria riconducibile all'età romana.

D'Alessio-Di Lieto-Maiuro-Misiani, Testimonianze archeologiche nel territorio di Rocca di Papa (Roma): possibili tematismi topografici e primi contenuti progettuali a sostegno degli strumenti di pianificazione urbanistica, in Ghini G, sesto incontro di studi su Lazio e Sabina, atti del Convegno, r, Roma 4-6 marzo 2009, Edizioni Quasar, 2010, Roma



Sito 06 - materiale archeologico (SABAP-RM_2025_00356-PAR_000003_06)



Localizzazione: Rocca di Papa (RM), ,

Definizione e cronologia: area di materiale mobile, {area di frammenti fittili}. {12 - Età Romana (753 a.C. - 476)},

Modalità di individuazione: {dati bibliografici}

Distanza dall'opera in progetto: 200-500 metri

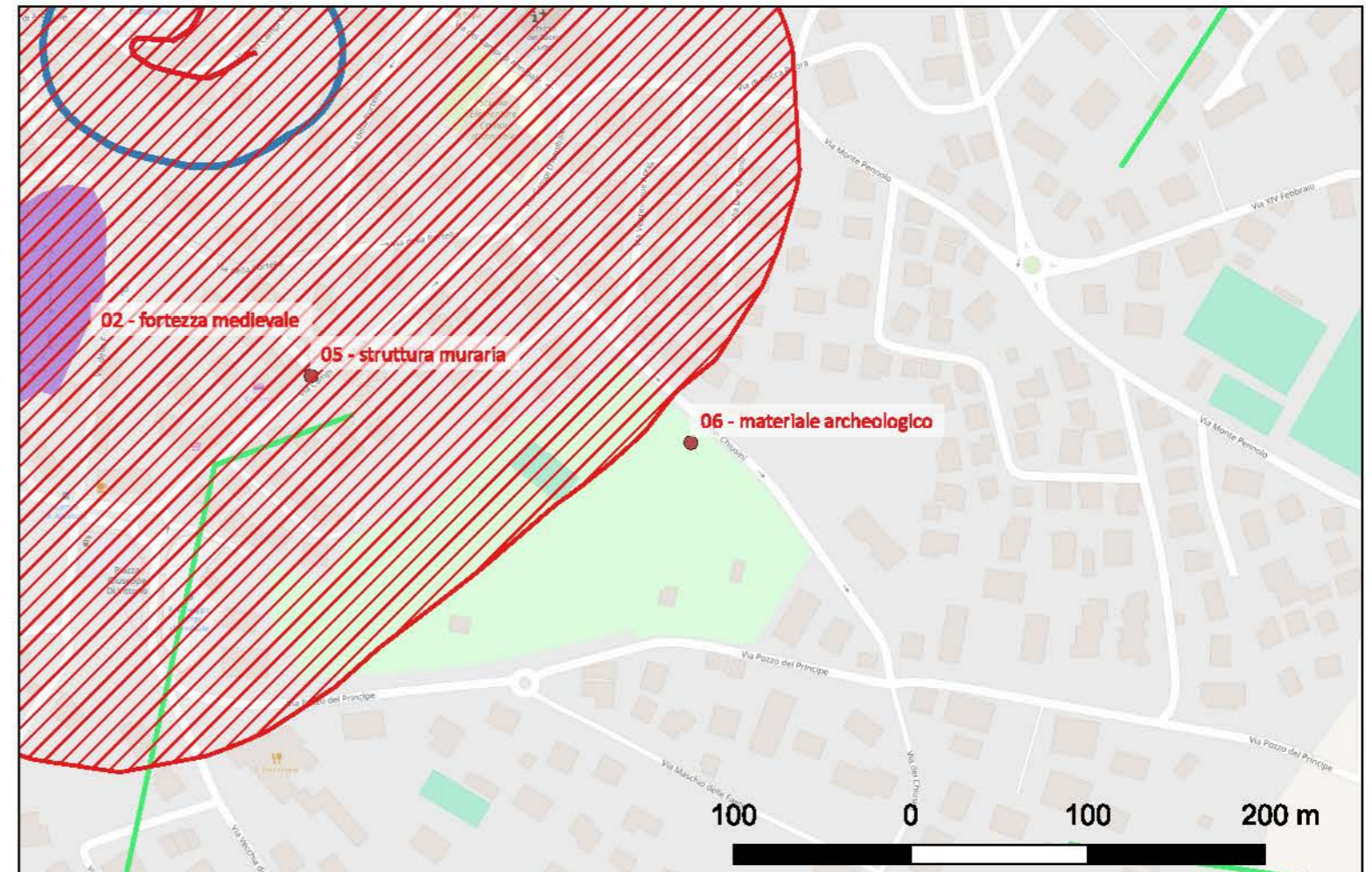
Potenziale: potenziale alto

Rischio relativo:

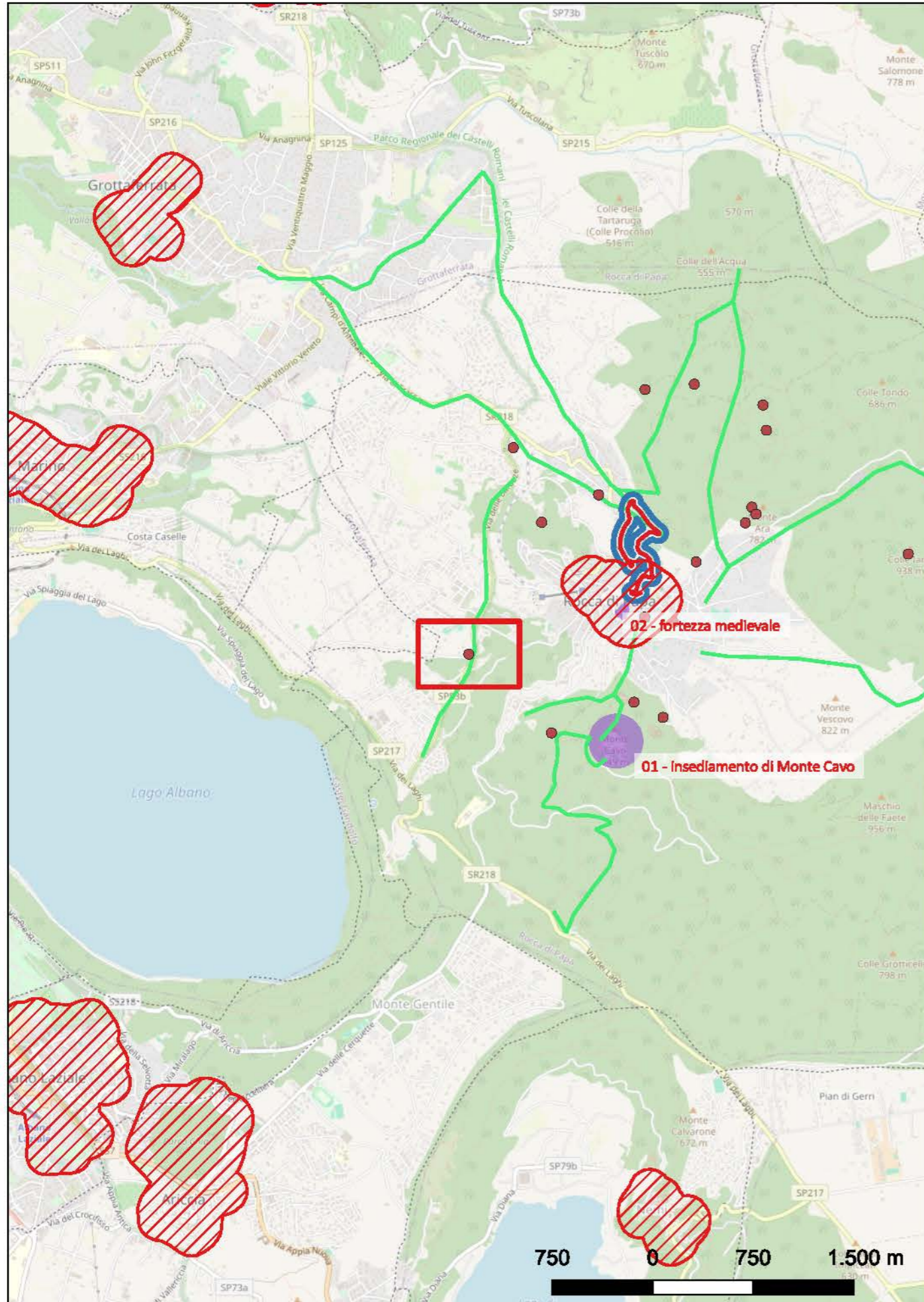
Segnalata una zona di frammenti fittili con materiale riconducibile all'età romana. Nell'archivio della SABAP-RM-MET è sono descritti i seguenti rinvenimenti: cui una brocchetta, un frammento di ceramica a vernice nera, un frammento di orlo di dolio, un frammento di orlo di contenitore (catino), due frammenti (fondo e parete) di contenitore non definibile. La data del rinvenimento risale ad agosto 1982 ad opera del Gruppo Archeologico Latino.

D'Alessio-Di Lieto-Maiuro-Misiani, Testimonianze archeologiche nel territorio di Rocca di Papa (Roma): possibili tematismi topografici e primi contenuti progettuali a sostegno degli strumenti di pianificazione urbanistica, in Ghini G, sesto incontro di studi su Lazio e Sabina, atti del Convegno, r, Roma 4-6 marzo 2009, Edizioni Quasar, 2010, Roma

SABAP-RM-MET, 10/08/1982, prot. n. 6466



Sito 07 - cisterna e strutture murarie (SABAP-RM_2025_00356-PAR_000003_07)



Localizzazione: Rocca di Papa (RM),

Definizione e cronologia: infrastruttura idrica, {cisterna}. {12 - Età Romana (753 a.C. - 476)}, La datazione attribuita è un periodo compreso tra il I sec. a.C. e il I sec. d.C.

Modalità di individuazione: {dati bibliografici}

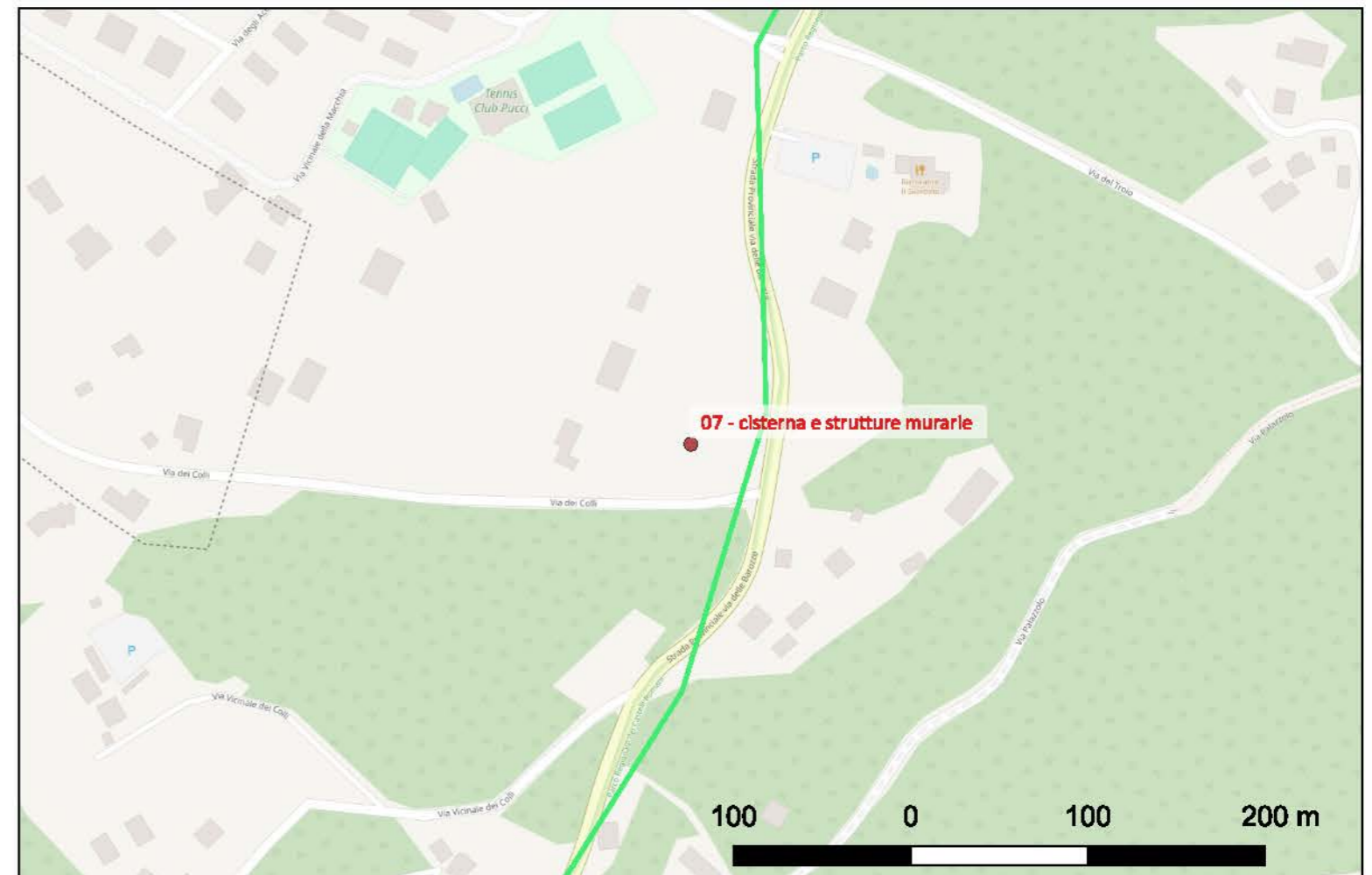
Distanza dall'opera in progetto: >1000 metri

Potenziale: potenziale alto

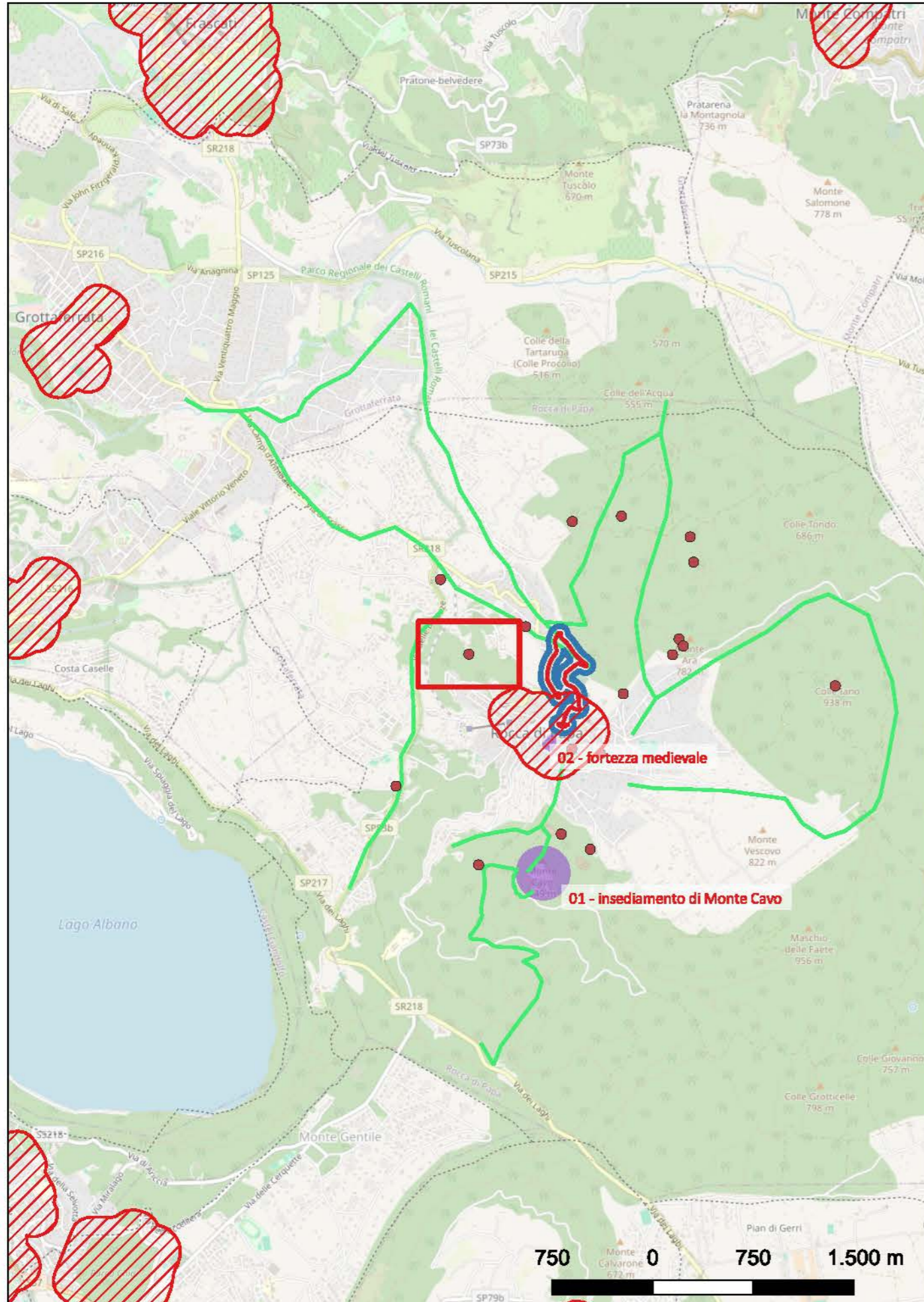
Rischio relativo:

Segnalato un ritrovamento di un cisterna romana con annesse strutture murarie.

D'Alessio-Di Lieto-Maiuro-Misiani, Testimonianze archeologiche nel territorio di Rocca di Papa (Roma): possibili tematismi topografici e primi contenuti progettuali a sostegno degli strumenti di pianificazione urbanistica, in Ghini G, sesto incontro di studi su Lazio e Sabina, atti del Convegno, r, Roma 4-6 marzo 2009, Edizioni Quasar, 2010, Roma



Sito 08 - villa romana (SABAP-RM_2025_00356-PAR_000003_08)



Localizzazione: Rocca di Papa (RM), ,

Definizione e cronologia: insediamento, {villa}, , La datazione attribuita è I-III sec. d.C.

Modalità di individuazione: {dati bibliografici}

Distanza dall'opera in progetto:

Potenziale: potenziale alto

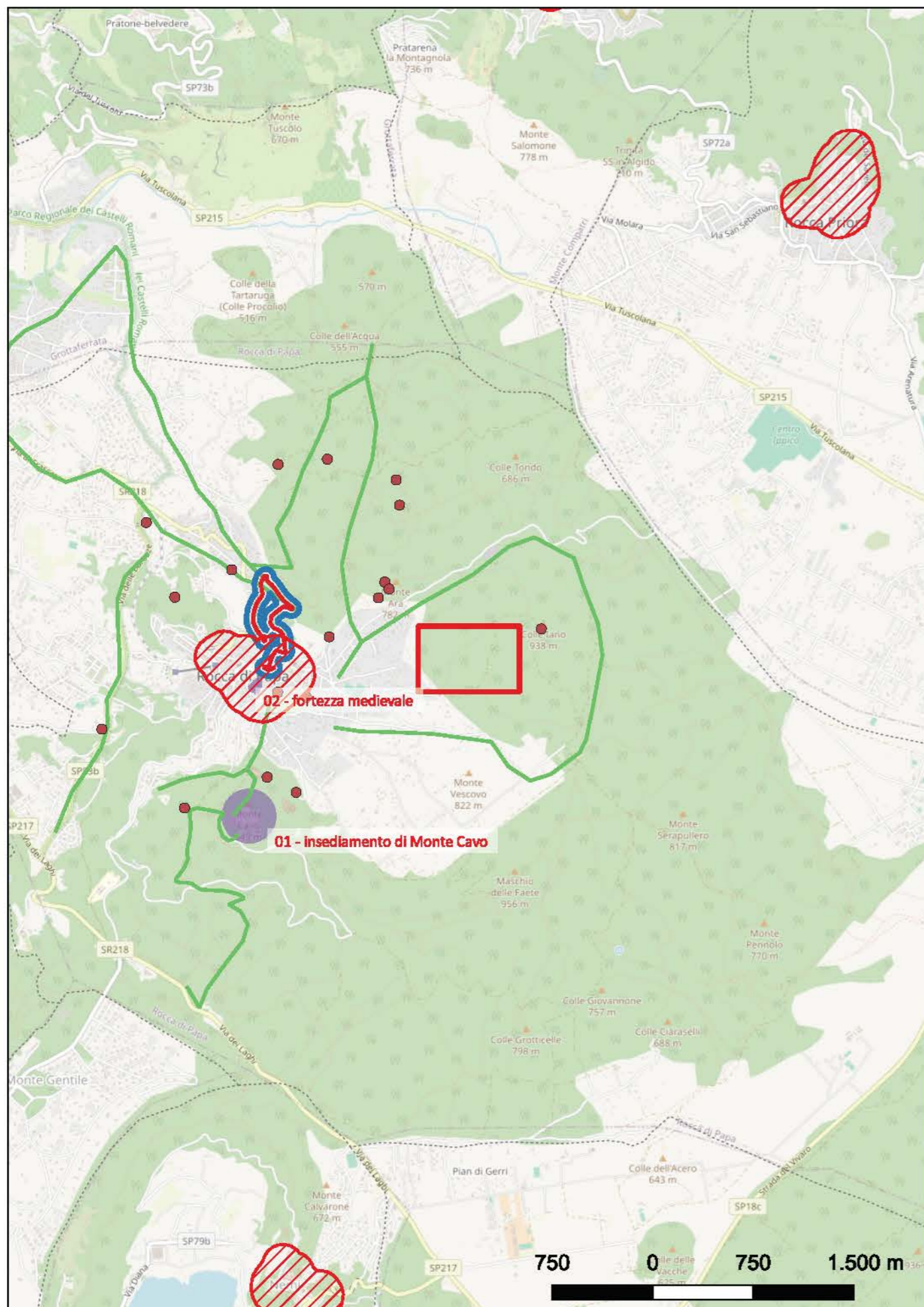
Rischio relativo:

Identificata una villa di epoca romana.

D'Alessio-Di Lieto-Maiuro-Misiani, Testimonianze archeologiche nel territorio di Rocca di Papa (Roma): possibili tematismi topografici e primi contenuti progettuali a sostegno degli strumenti di pianificazione urbanistica, in Ghini G, sesto incontro di studi su Lazio e Sabina, atti del Convegno, r, Roma 4-6 marzo 2009, Edizioni Quasar, 2010, Roma



Sito 09 - tracciato viario antico (SABAP-RM_2025_00356-PAR_000003_09)



Localizzazione: Rocca di Papa (RM), ,

Definizione e cronologia: infrastruttura viaria, {tracciato viario}. {12 - Età Romana (753 a.C. - 476)},

Modalità di individuazione: {dati bibliografici}

Distanza dall'opera in progetto:

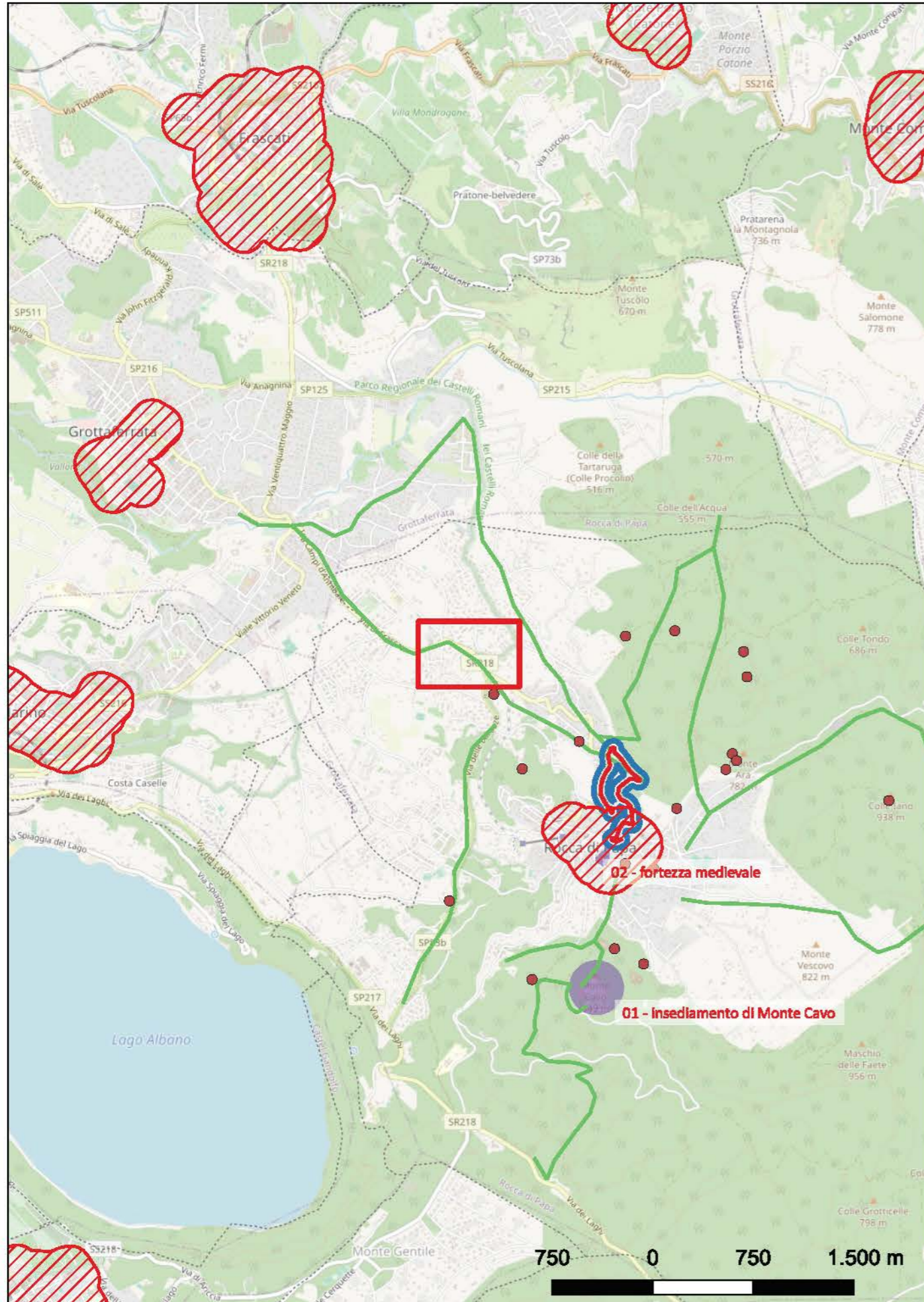
Potenziale: potenziale alto

Rischio relativo:

Tracciato viario antico.



Sito 10 - tracciato viario antico (SABAP-RM_2025_00356-PAR_000003_10)



Localizzazione: Rocca di Papa (RM), ,

Definizione e cronologia: infrastruttura viaria, {tracciato viario}. {12 - Età Romana (753 a.C. - 476)},

Modalità di individuazione: {dati bibliografici}

Distanza dall'opera in progetto: 0-10 metri

Potenziale: potenziale alto

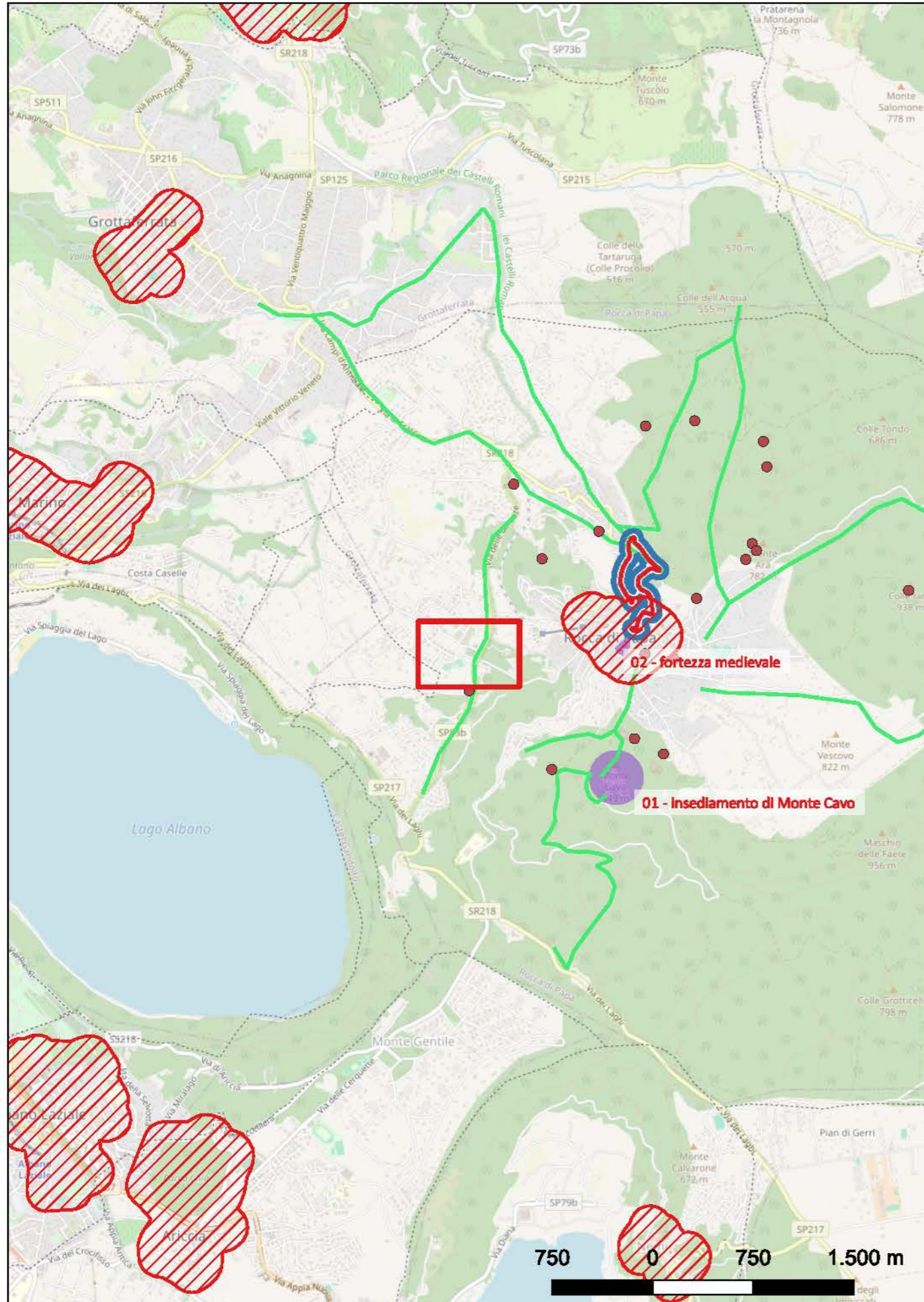
Rischio relativo:

Tracciato viario antico.

Piano Territoriale Paesaggistico Regionale approvato con DCR 5/2021



Sito 11 - tracciato viario antico (SABAP-RM_2025_00356-PAR_000003_11)



Localizzazione: Rocca di Papa (RM), ,

Definizione e cronologia: infrastruttura viaria, {tracciato viario}. {12 - Età Romana (753 a.C. - 476)},

Modalità di individuazione: {dati bibliografici}

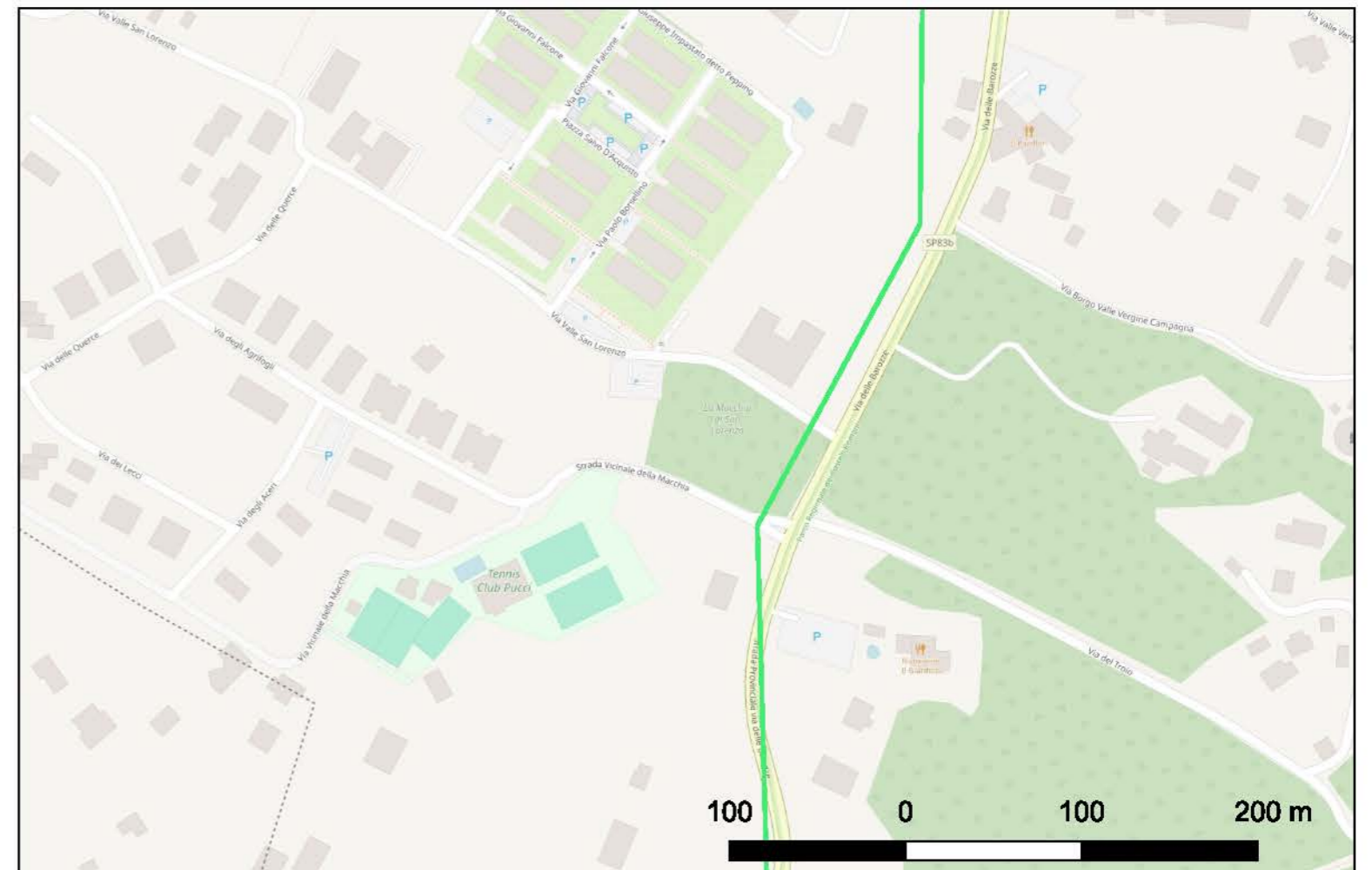
Distanza dall'opera in progetto:

Potenziale: potenziale alto

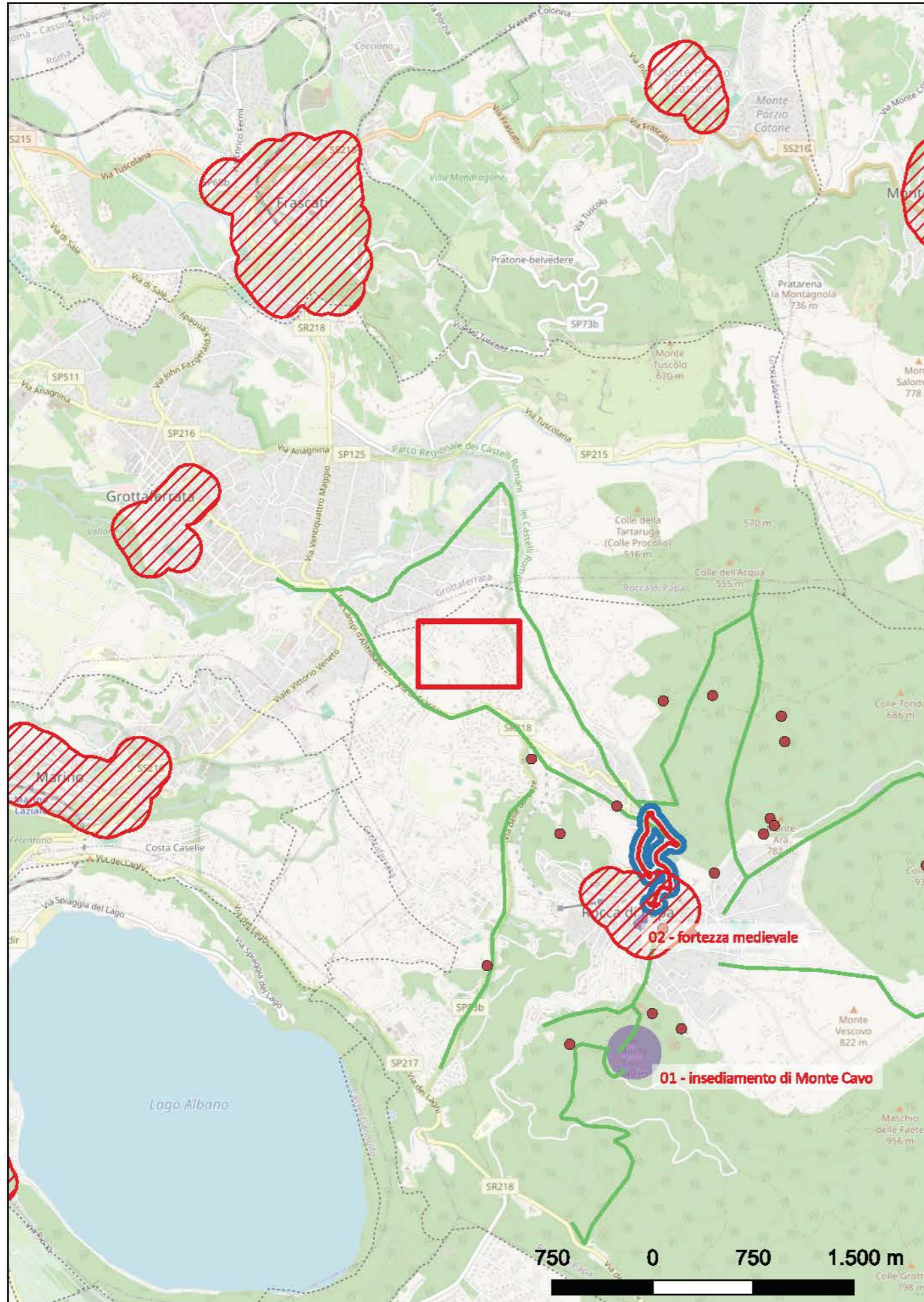
Rischio relativo:

Tracciato viario antico.

Piano Territoriale Paesaggistico Regionale approvato con DCR 5/2021



Sito 12 - tracciato viario antico (SABAP-RM_2025_00356-PAR_000003_12)



Localizzazione: Rocca di Papa (RM), ,

Definizione e cronologia: infrastruttura viaria, {tracciato viario}. {12 - Età Romana (753 a.C. - 476)},

Modalità di individuazione: {dati di archivio}

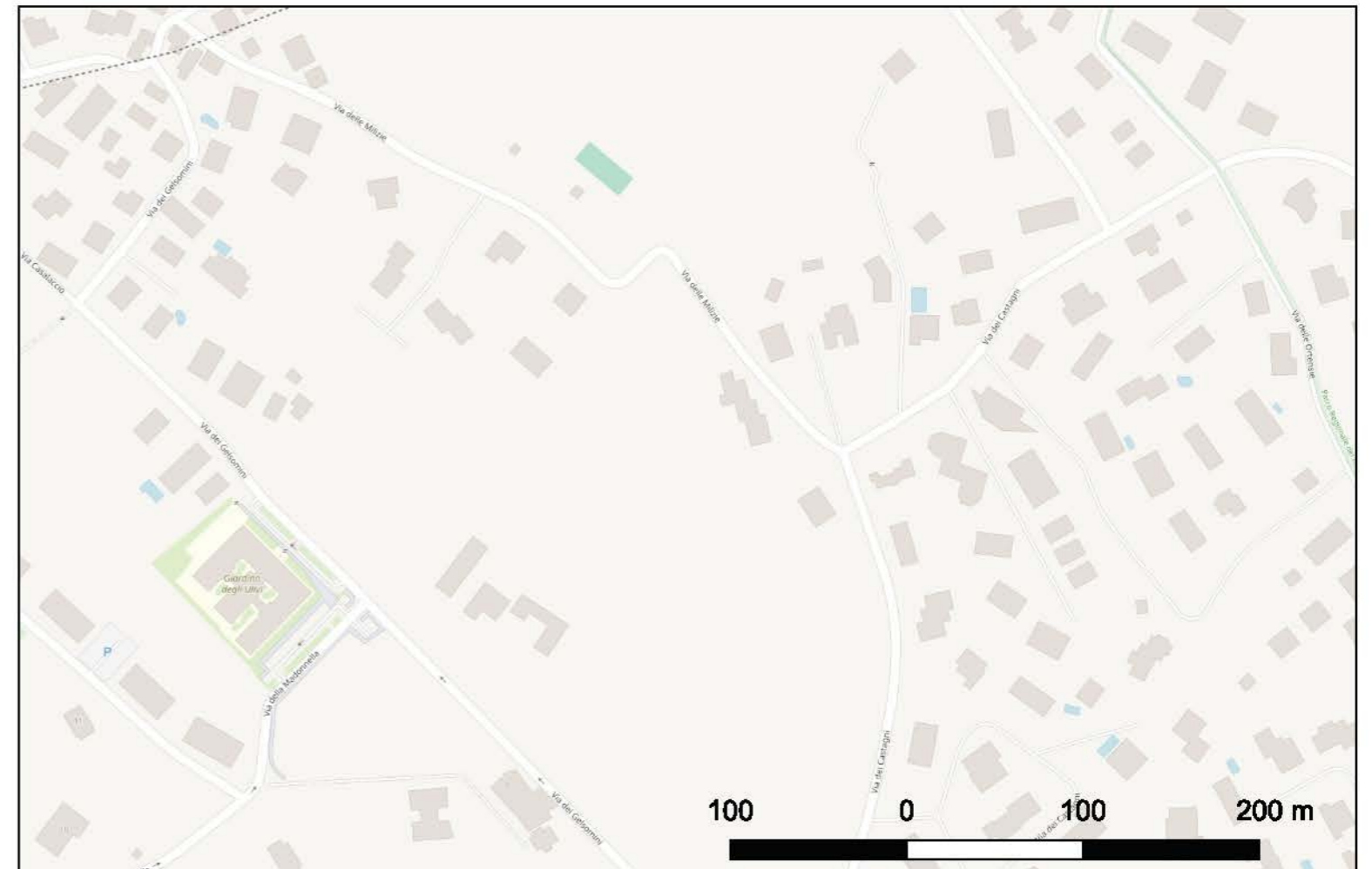
Distanza dall'opera in progetto:

Potenziale: potenziale alto

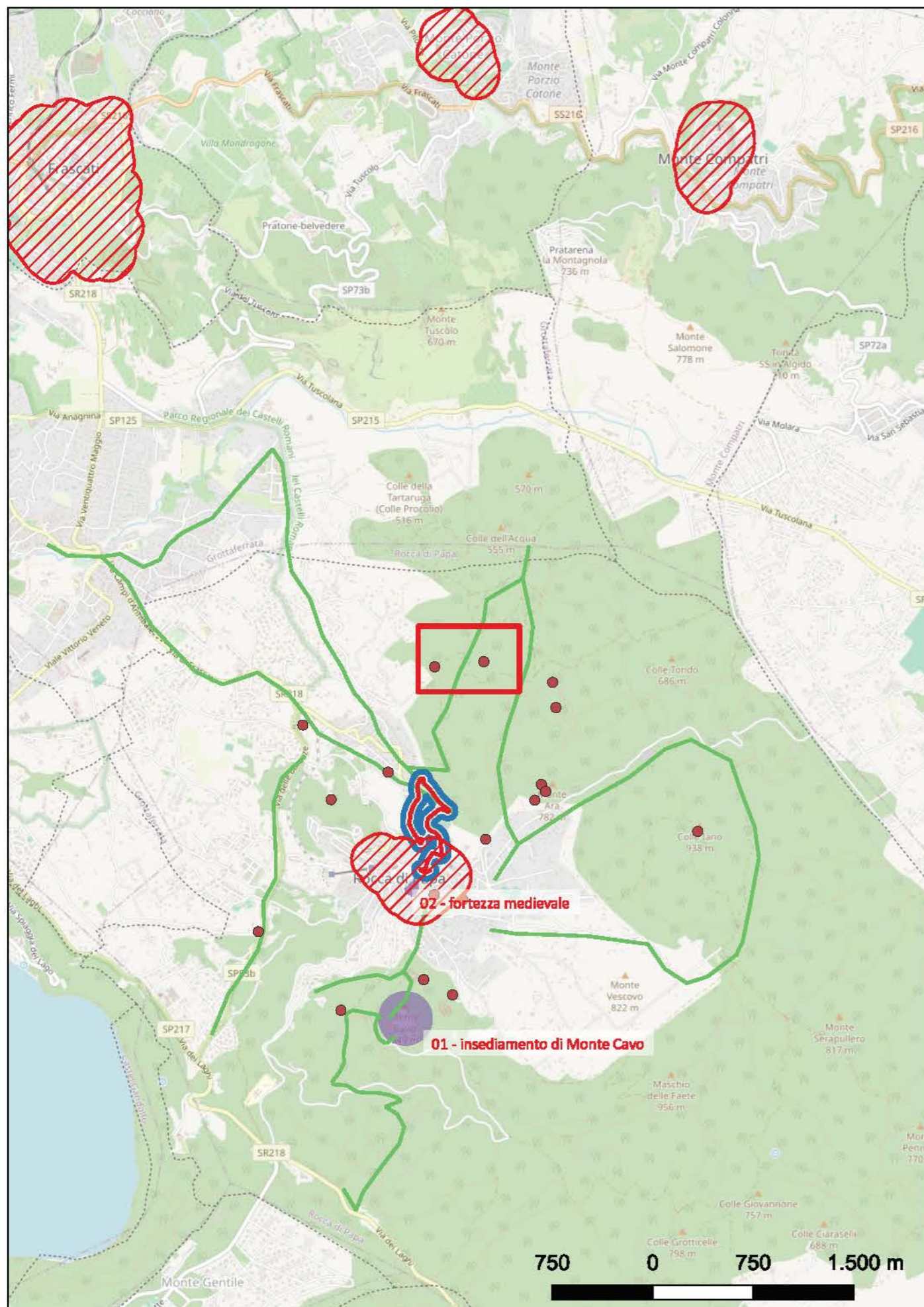
Rischio relativo:

Tracciato viario antico.

Piano Territoriale Paesaggistico Regionale approvato con DCR 5/2021



Sito 13 - tracciato viario antico (SABAP-RM_2025_00356-PAR_000003_13)



Localizzazione: Rocca di Papa (RM), ,

Definizione e cronologia: infrastruttura viaria, {tracciato viario}. {12 - Età Romana (753 a.C. - 476)},

Modalità di individuazione: {dati bibliografici}

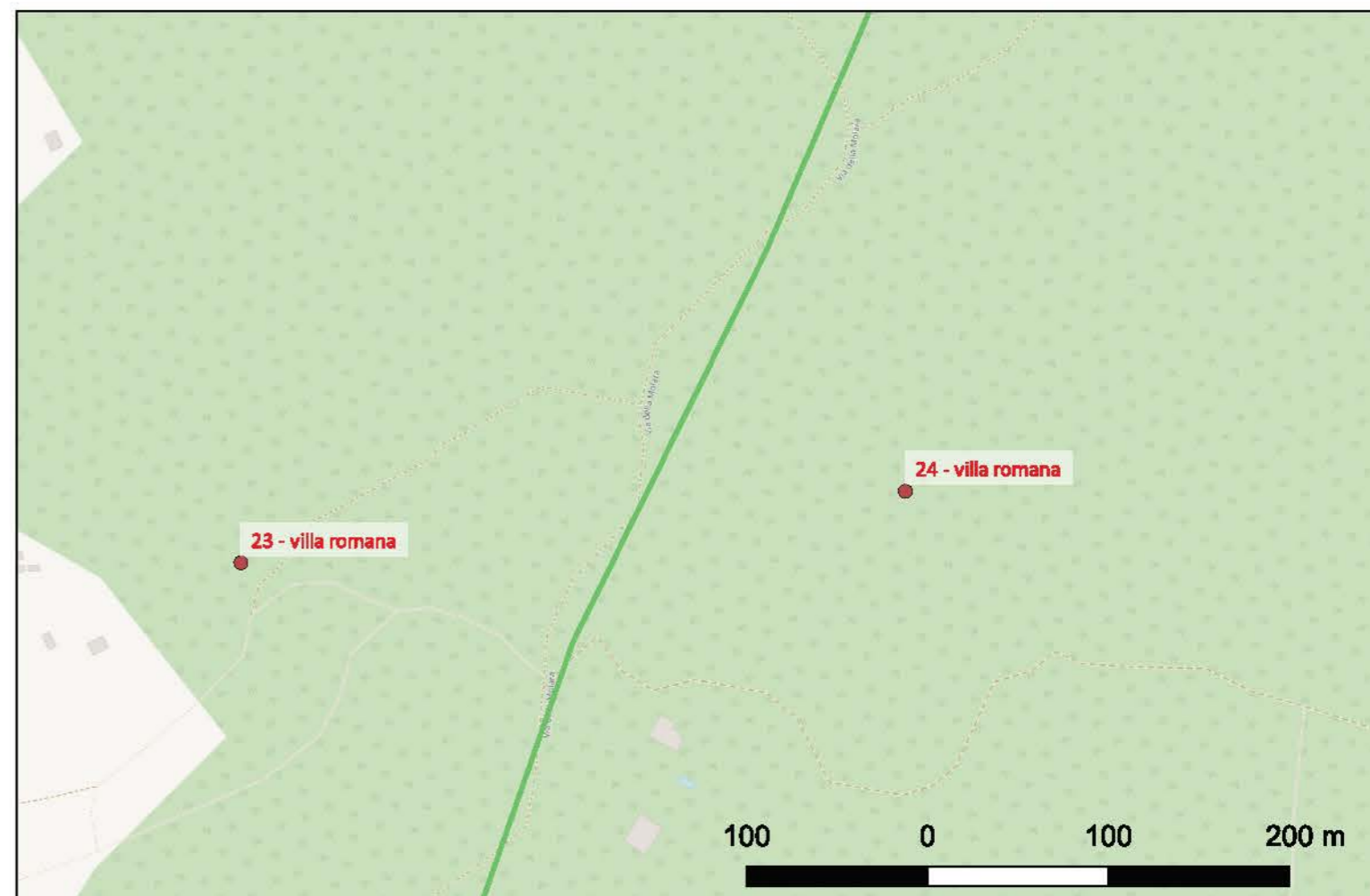
Distanza dall'opera in progetto:

Potenziale: potenziale alto

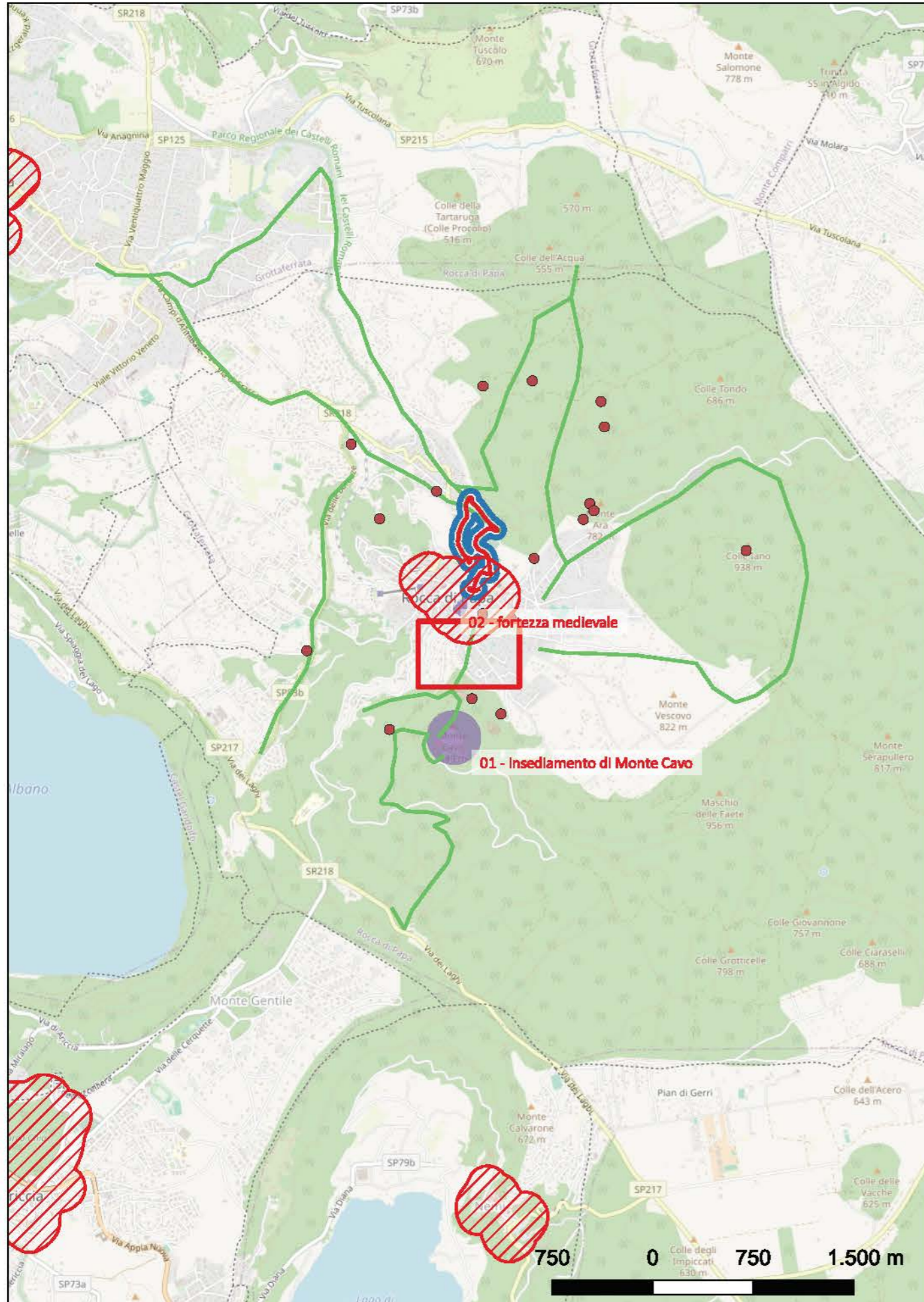
Rischio relativo:

Negli anni '80 del XX secolo, L. Quilici e S. Quilici-Gigli hanno ricostruito il percorso di un diverticolo di viabilità secondaria che, staccatosi dalla via Latina, prosegue in direzione sud attraversando la località Delle Noci e continua in direzione sud attraverso la località Vallone Arcione, fino a giungere a Rocca di Papa (antica Cabum). Il percorso è stato datato tra la tarda età repubblicana e l'età imperiale.

Piano Territoriale Paesaggistico Regionale approvato con DCR 5/2021; L. Quilici - S. Quilici-Gigli, Il patrimonio archeologico e monumentale della XI Comunità Montana del Lazio, Roma, tav I, 1984



Sito 14 - tracciato viario antico (SABAP-RM_2025_00356-PAR_000003_14)



Localizzazione: Rocca di Papa (RM), ,

Definizione e cronologia: infrastruttura viaria, {tracciato viario}. {12 - Età Romana (753 a.C. - 476)},

Modalità di individuazione: {dati bibliografici}

Distanza dall'opera in progetto:

Potenziale: potenziale alto

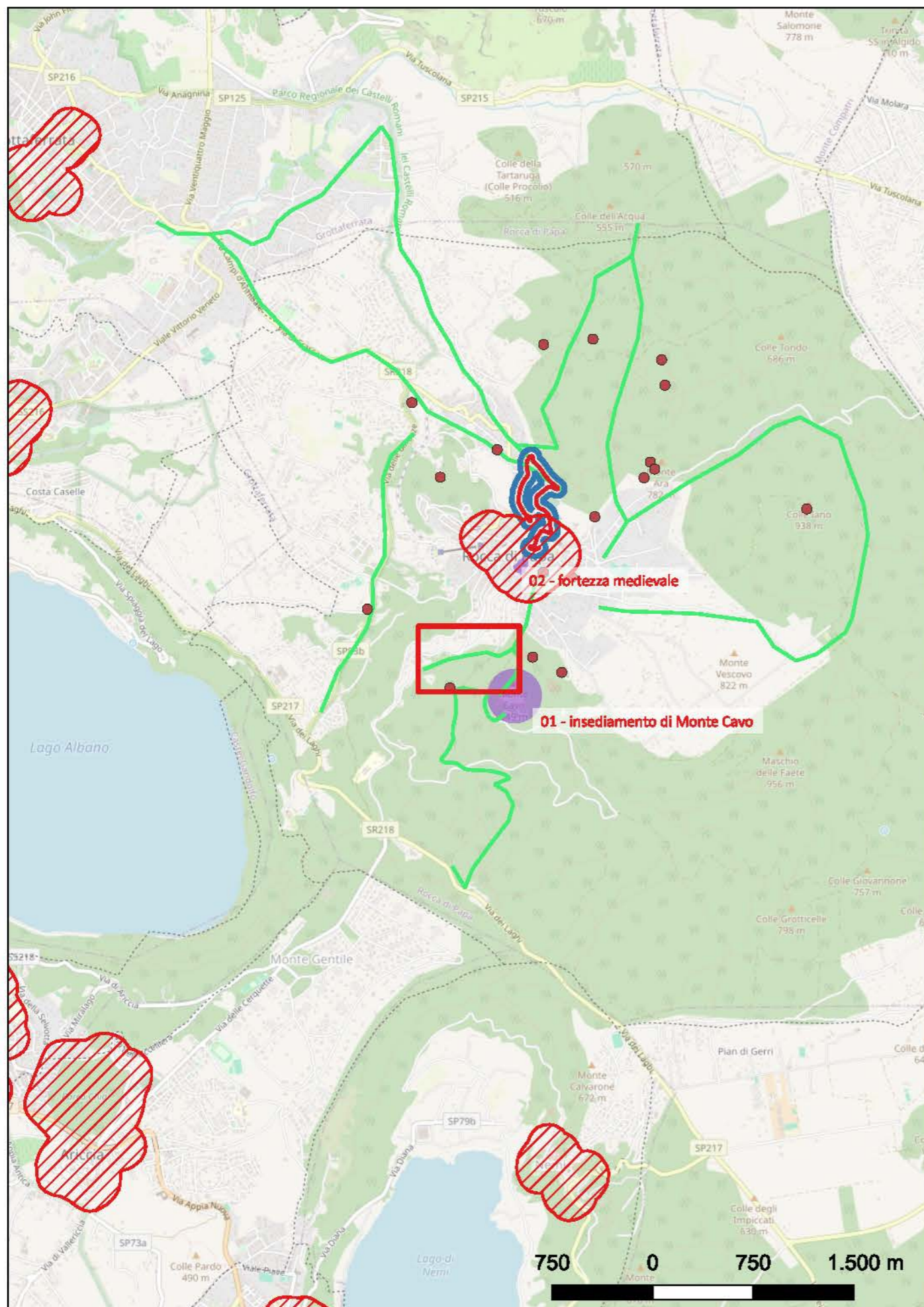
Rischio relativo:

Tracciato viario antico.

Piano Territoriale Paesaggistico Regionale approvato con DCR 5/2021



Sito 15 - tracciato viario antico (SABAP-RM_2025_00356-PAR_000003_15)



Localizzazione: Rocca di Papa (RM), ,

Definizione e cronologia: infrastruttura viaria, {tracciato viario}. {12 - Età Romana (753 a.C. - 476)},

Modalità di individuazione: {dati bibliografici}

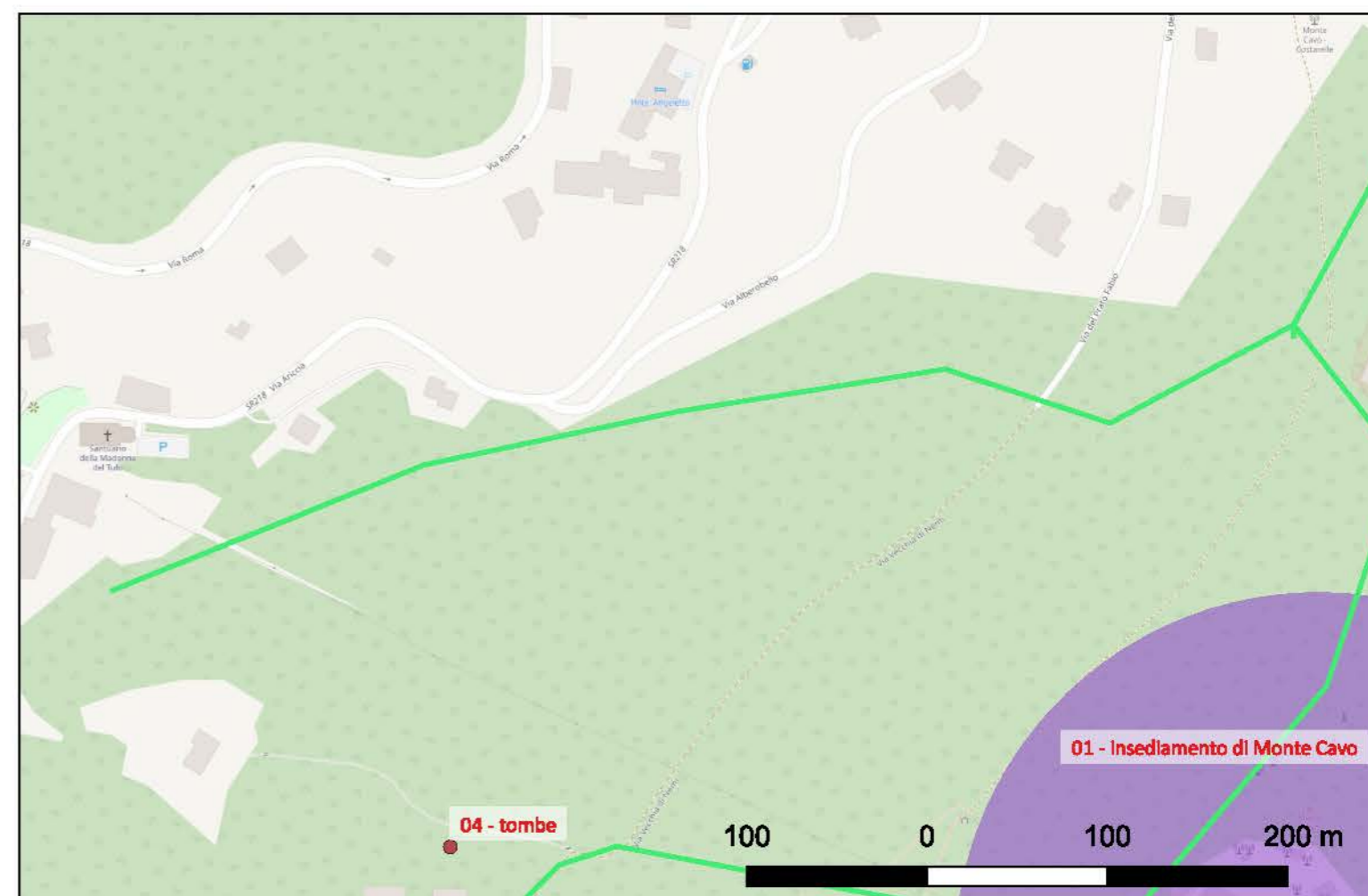
Distanza dall'opera in progetto:

Potenziale: potenziale alto

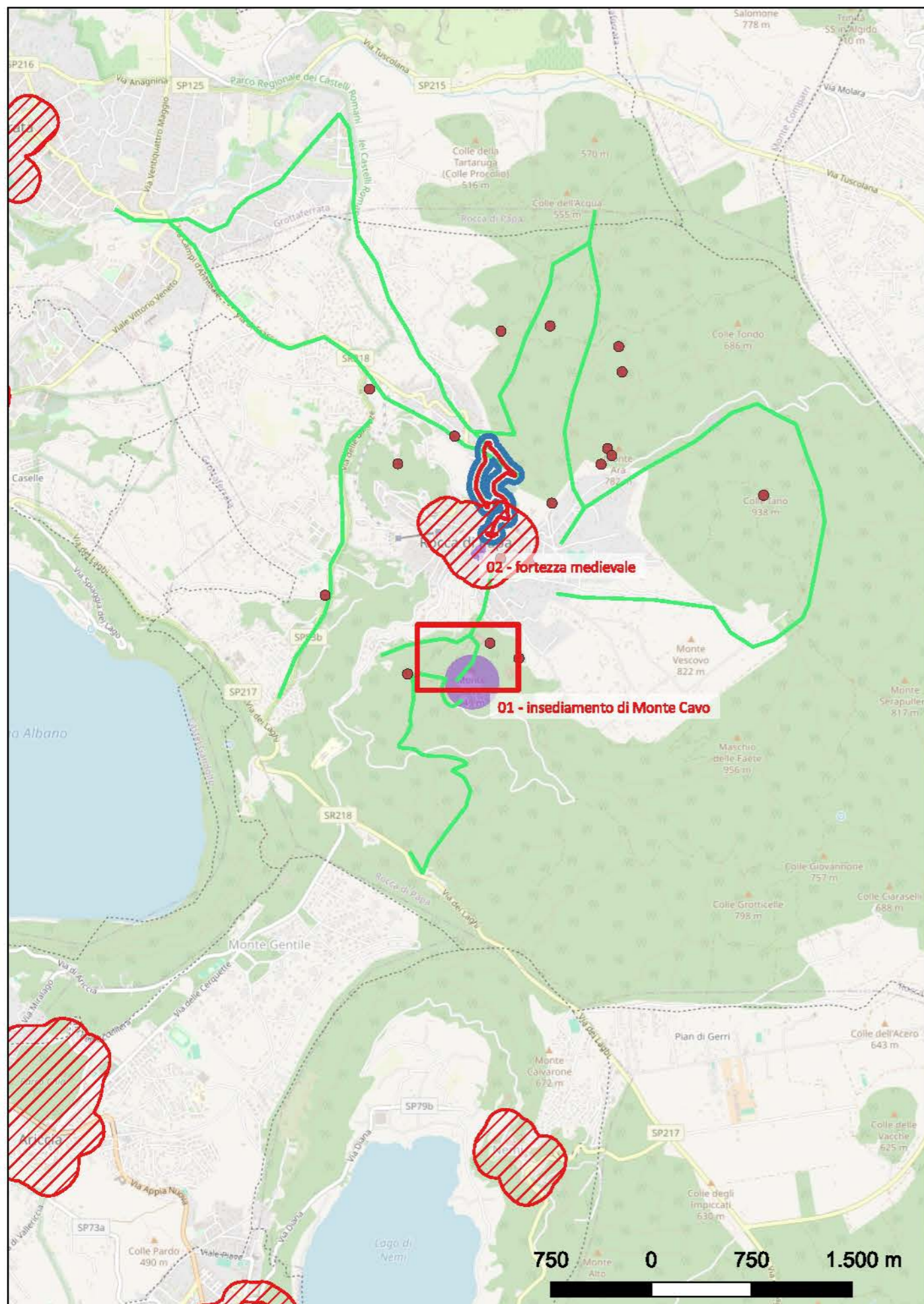
Rischio relativo:

Tracciato viario antico.

Piano Territoriale Paesaggistico Regionale approvato con DCR 5/2021



Sito 16 - tracciato viario antico (SABAP-RM_2025_00356-PAR_000003_16)



Localizzazione: Rocca di Papa (RM), ,

Definizione e cronologia: infrastruttura viaria, {tracciato viario}. {12 - Età Romana (753 a.C. - 476)},

Modalità di individuazione: {dati bibliografici}

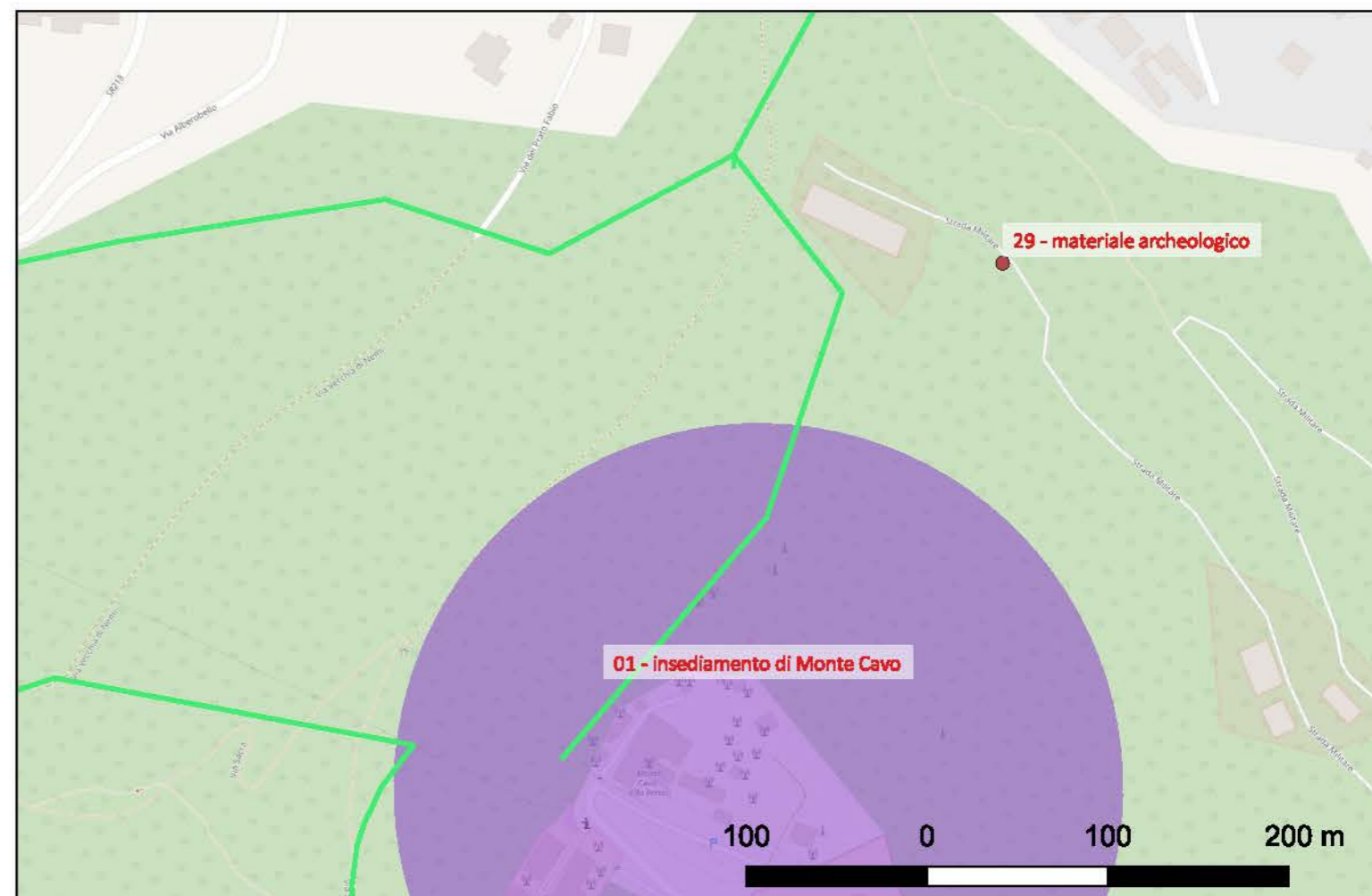
Distanza dall'opera in progetto:

Potenziale: potenziale alto

Rischio relativo:

Tracciato viario antico.

Piano Territoriale Paesaggistico Regionale approvato con DCR 5/2021



Sito 17 - insediamento età del ferro (SABAP-RM_2025_00356-PAR_000003_17)

Localizzazione: Rocca di Papa (RM), ,

Definizione e cronologia: insediamento, {tracce di insediamento}. {10 - Età del Ferro (1000 - 100 a.C.)},

Modalità di individuazione: {dati bibliografici}

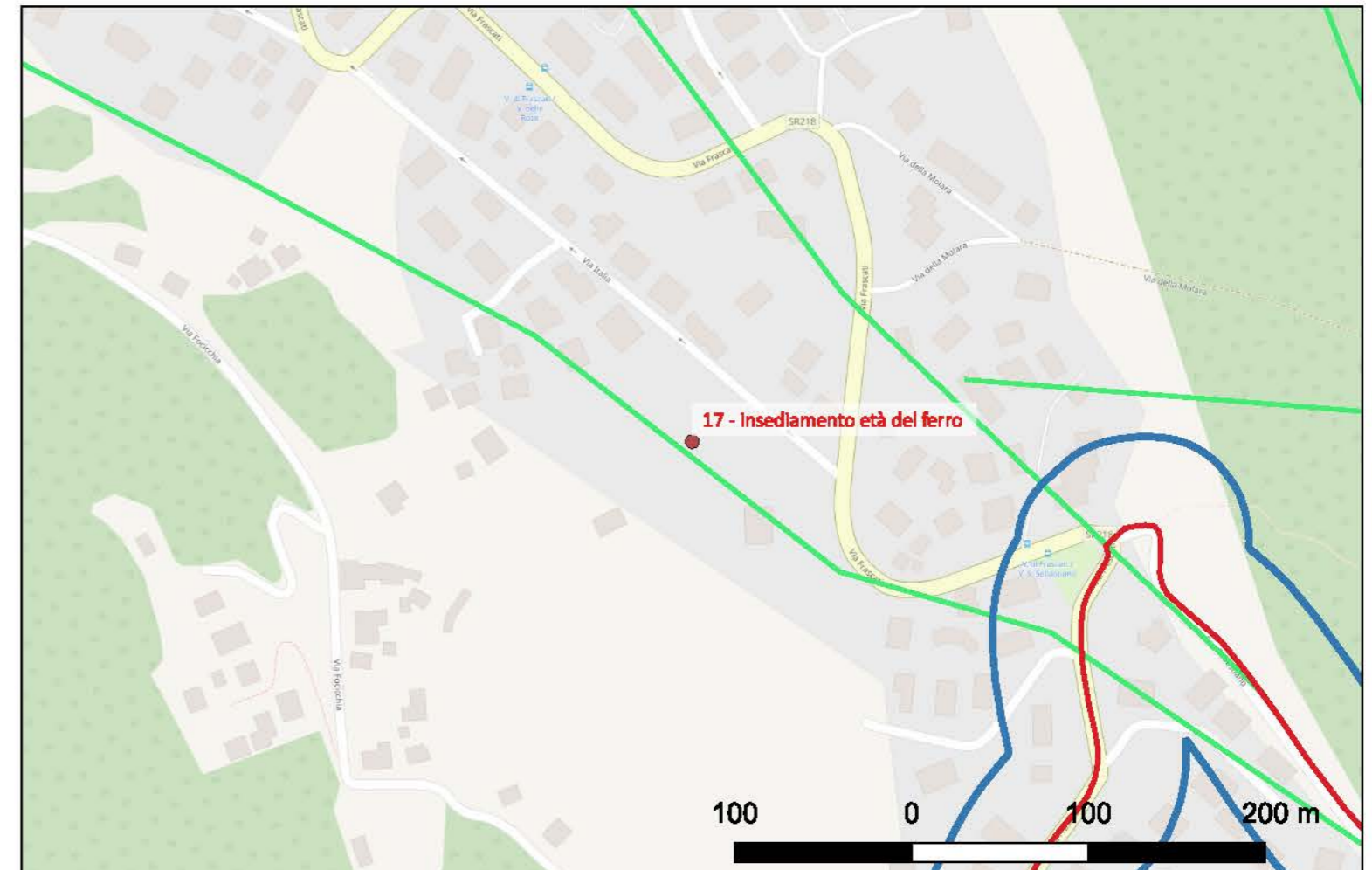
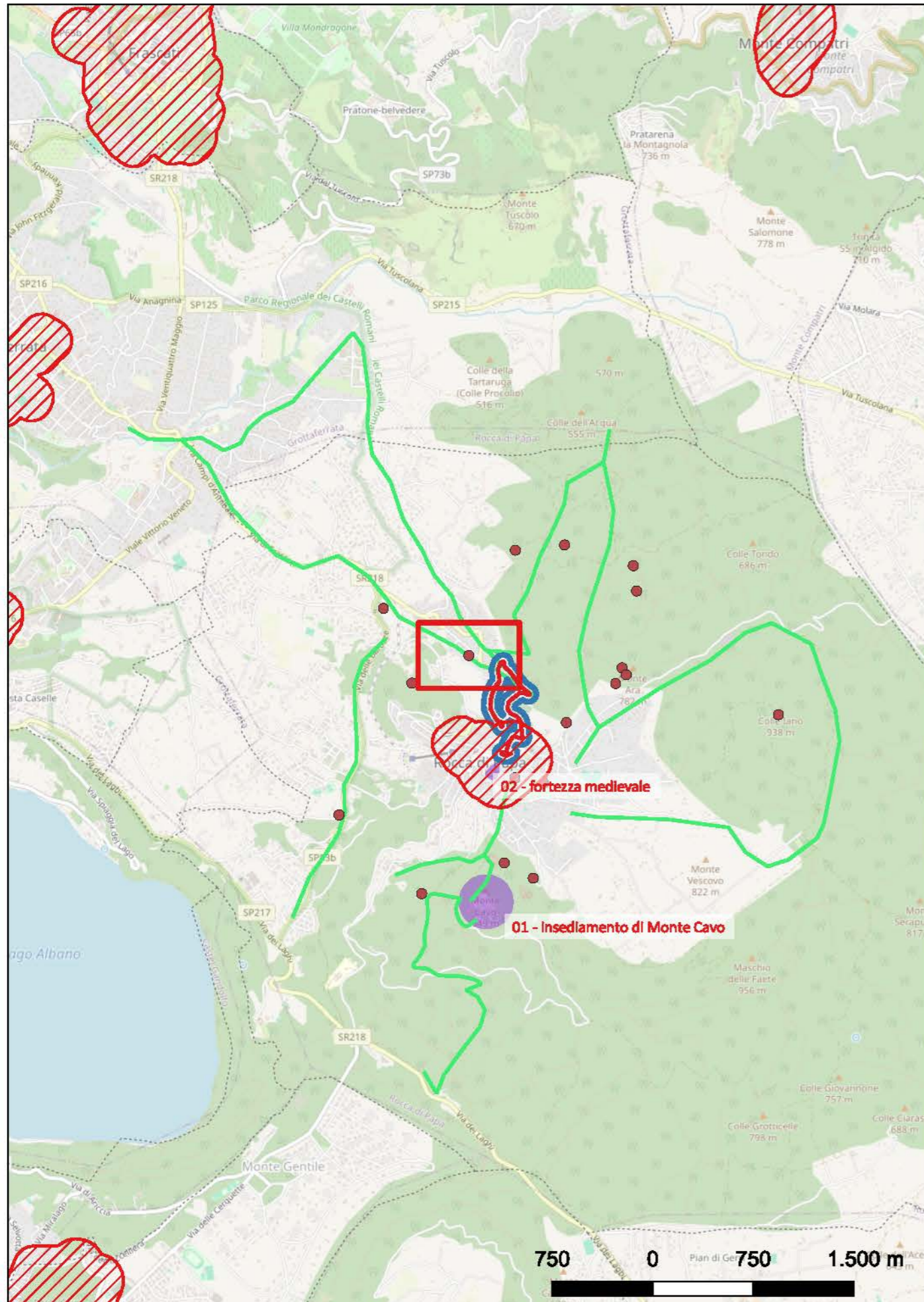
Distanza dall'opera in progetto:

Potenziale: potenziale alto

Rischio relativo:

Alla fine del XIX secolo, sono stati raccolti dei materiali antichi nella zona compresa tra Grottaferrata e Rocca di Papa. Sebbene il materiale sia andato disperso e la localizzazione sia generica, è possibile localizzare un insediamento (?) dell'età del ferro.

C. Belardelli - M. Angle - F. Di Gennaro - F. Trucco, Repertorio dei siti protostorici del Lazio, Roma, n. 395 p. 146, 2007



Sito 18 - villa romana (SABAP-RM_2025_00356-PAR_000003_18)

Localizzazione: Rocca di Papa (RM), ,

Definizione e cronologia: insediamento, {villa}. {12 - Età Romana (753 a.C. - 476)},

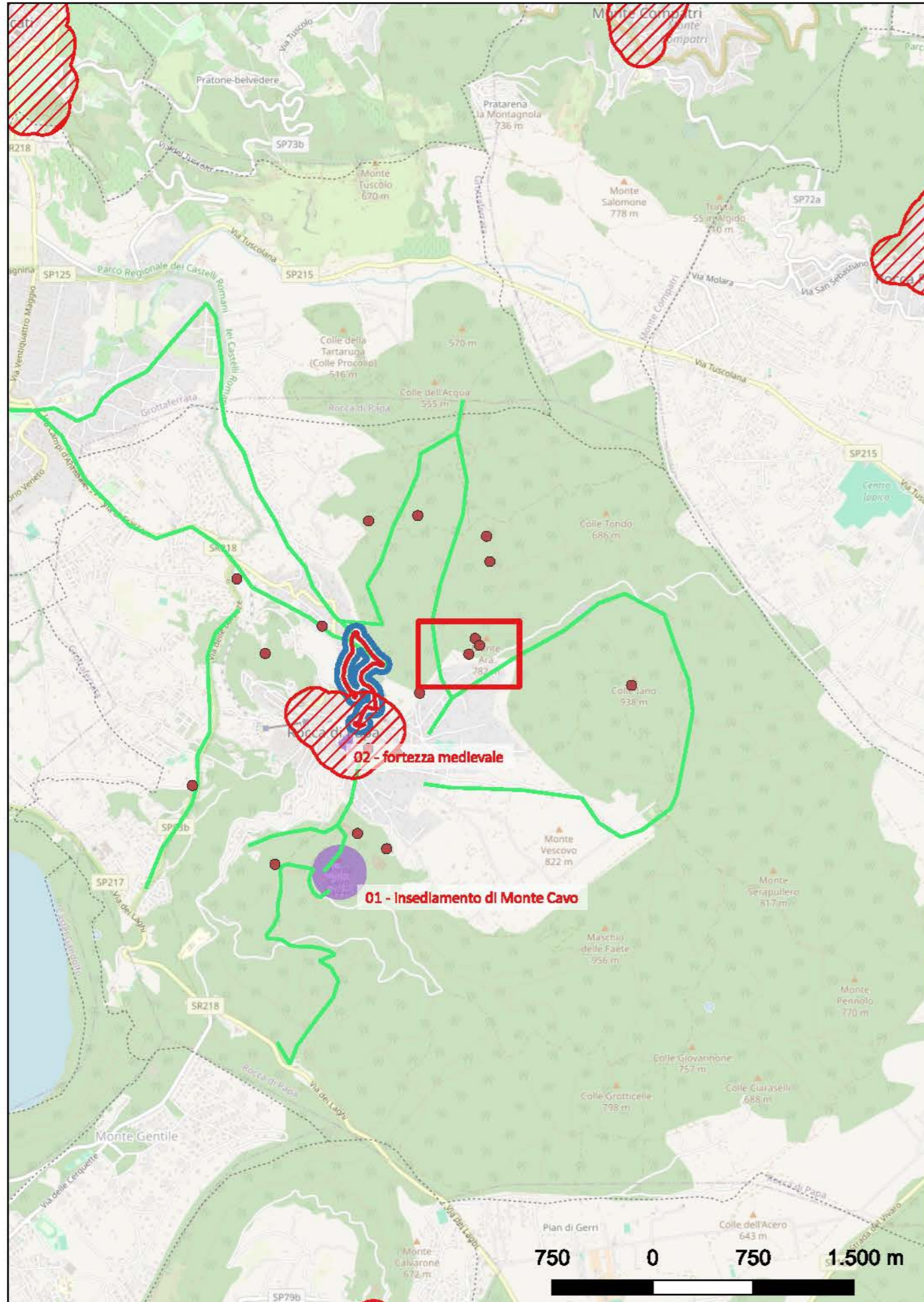
Modalità di individuazione: {dati bibliografici}

Distanza dall'opera in progetto:

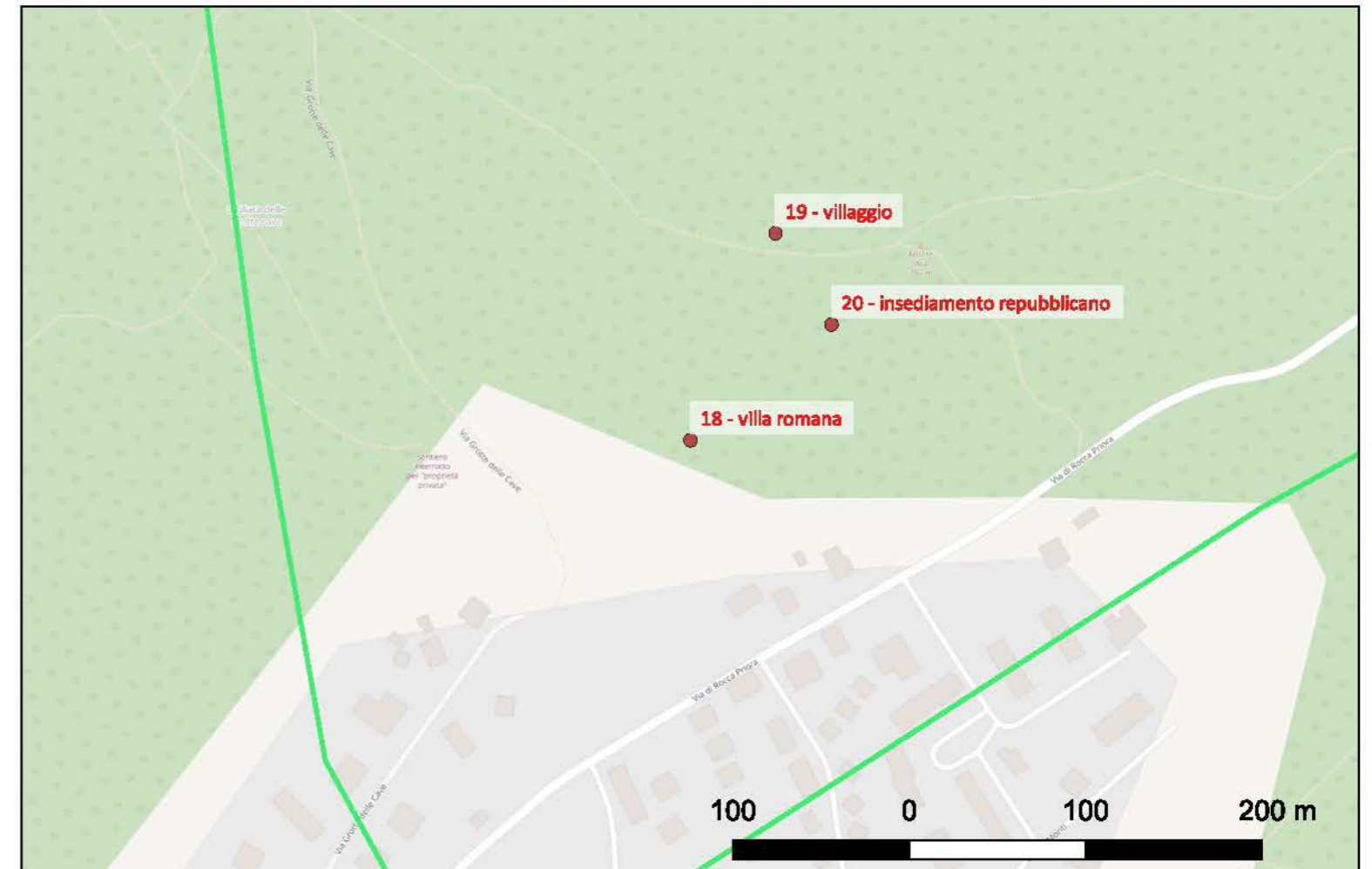
Potenziale: potenziale alto

Rischio relativo:

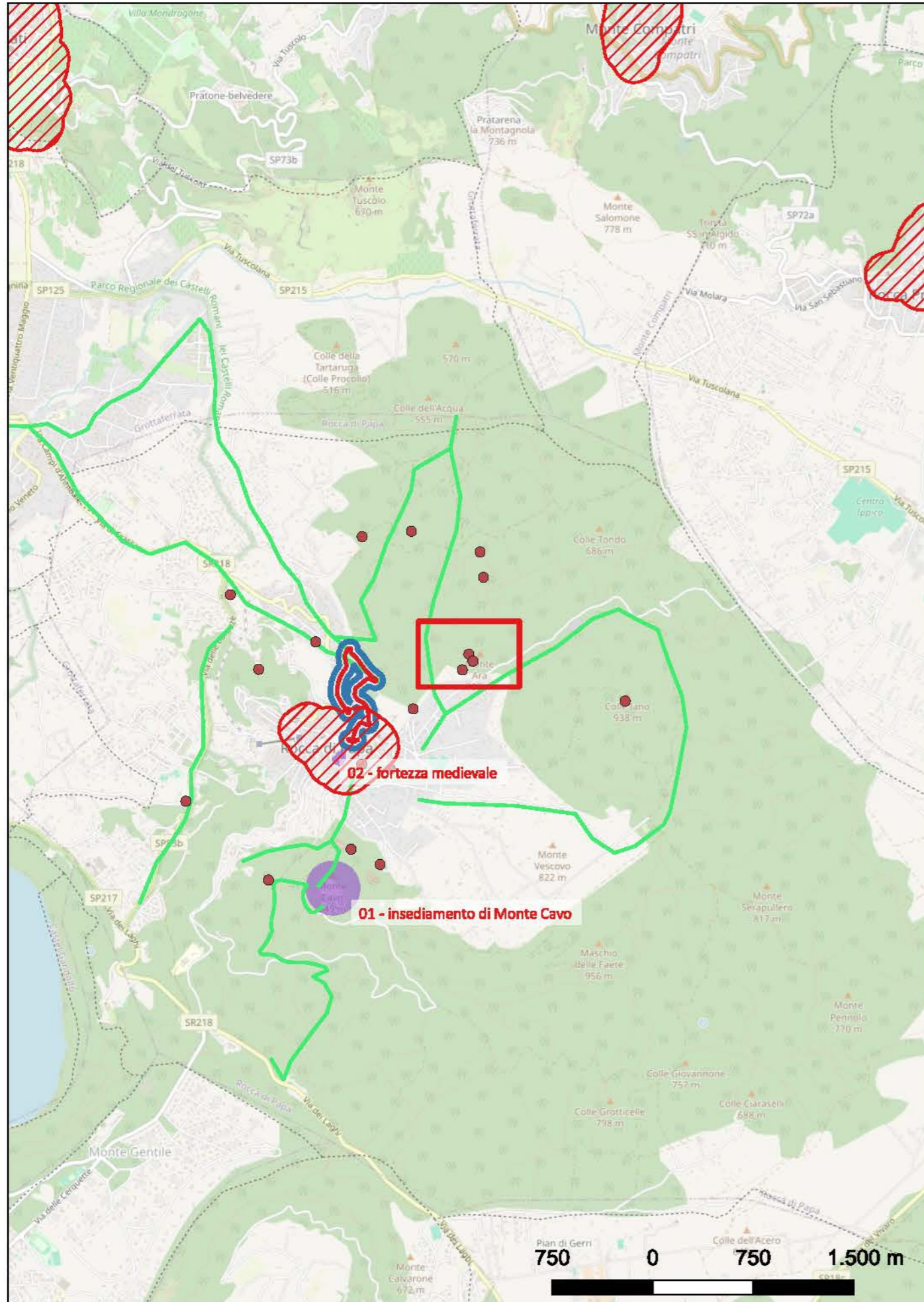
Negli anni '80 del XX secolo, L. Quilici e S. Quilici-Gigli hanno localizzato una villa romana databile tra la tarda età repubblicana e l'età imperiale. Non vengono fornite ulteriori indicazioni.



B. Amendolea, Un repertorio bibliografico per la carta archeologica della provincia di Roma, Roma, 2004, n. 93, p. 211



Sito 19 - villaggio (SABAP-RM_2025_00356-PAR_000003_19)



Localizzazione: Rocca di Papa (RM), ,

Definizione e cronologia: insediamento, {villaggio}. {12 - Età Romana (753 a.C. - 476)},

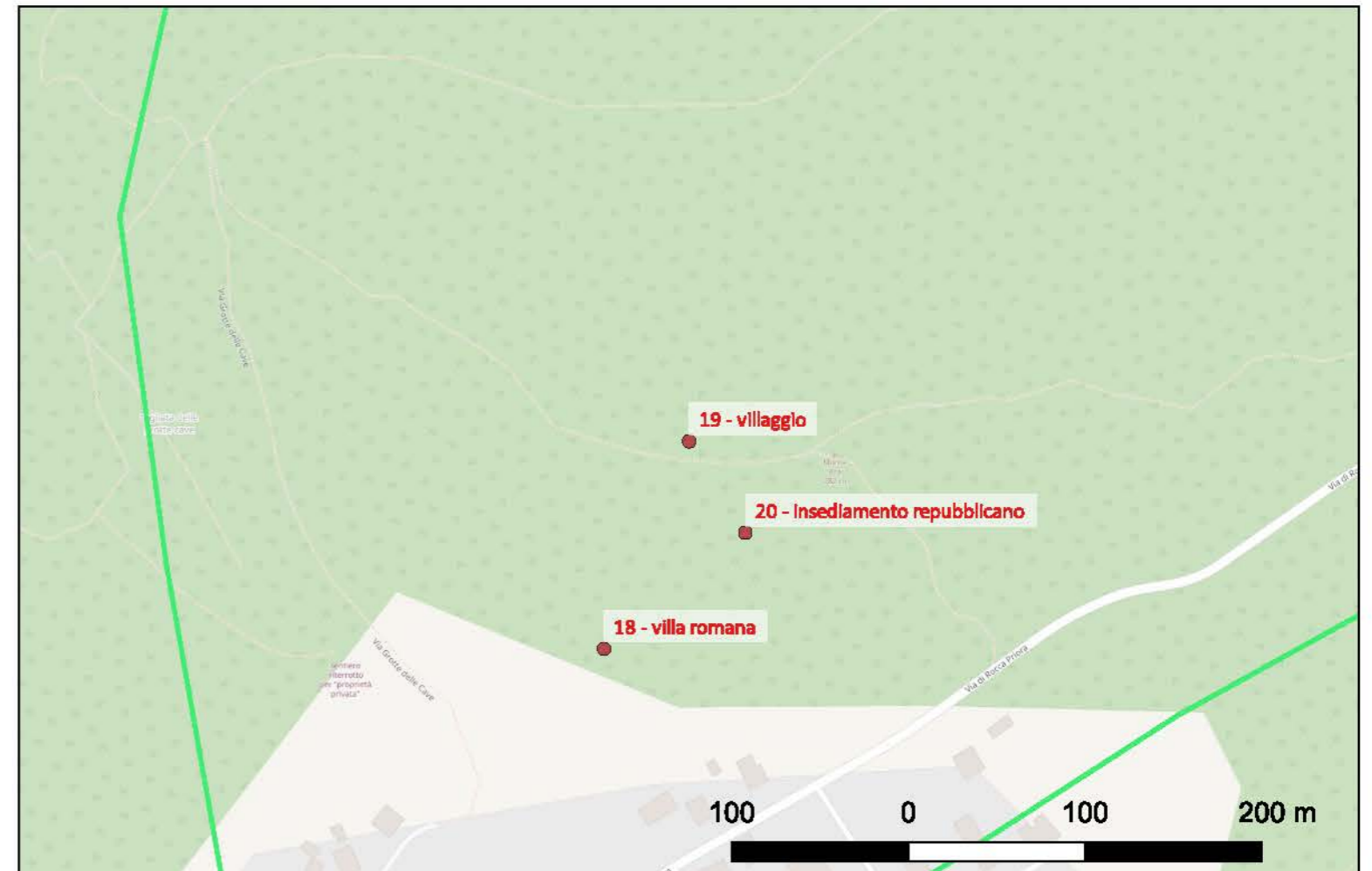
Modalità di individuazione: {dati bibliografici}

Distanza dall'opera in progetto: 500-1000 metri **Potenziale:** potenziale alto

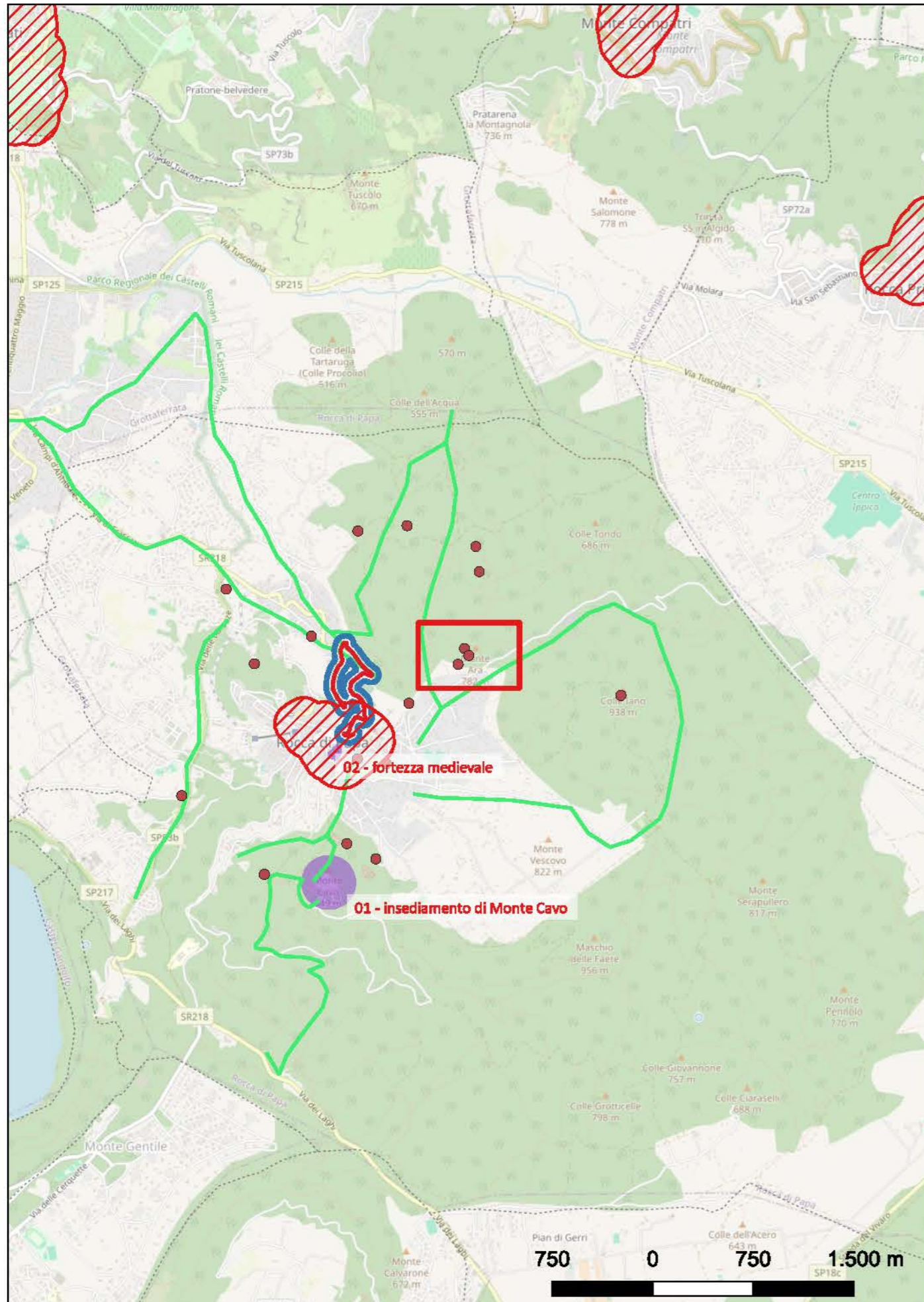
Rischio relativo:

Negli anni '80 del XX secolo, L. Quilici e S. Quilici-Gigli hanno localizzato un insediamento databile tra la seconda metà dell'VIII secolo a.C. e la fine del V secolo a.C. Non vengono fornite ulteriori indicazioni.

B. Amendolea, Un repertorio bibliografico per la carta archeologica della provincia di Roma, Roma, 2004, n. 91, p. 211



Sito 20 - insediamento repubblicano (SABAP-RM_2025_00356-PAR_000003_20)



Localizzazione: Rocca di Papa (RM), ,

Definizione e cronologia: insediamento, {}, {13 - Età Romano repubblicana (508 - 28 a.C.)},

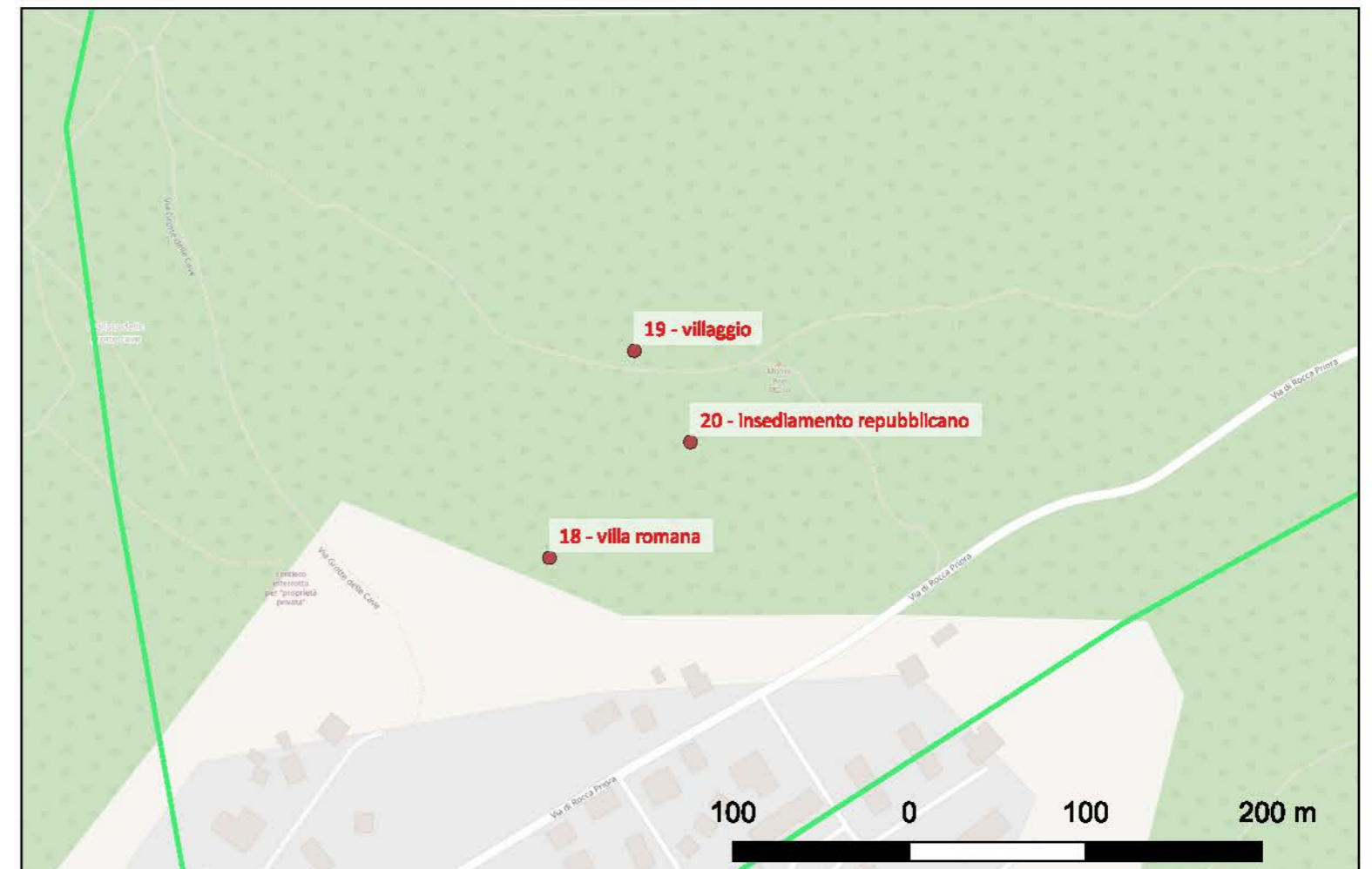
Modalità di individuazione: {dati bibliografici}

Distanza dall'opera in progetto: >1000 metri

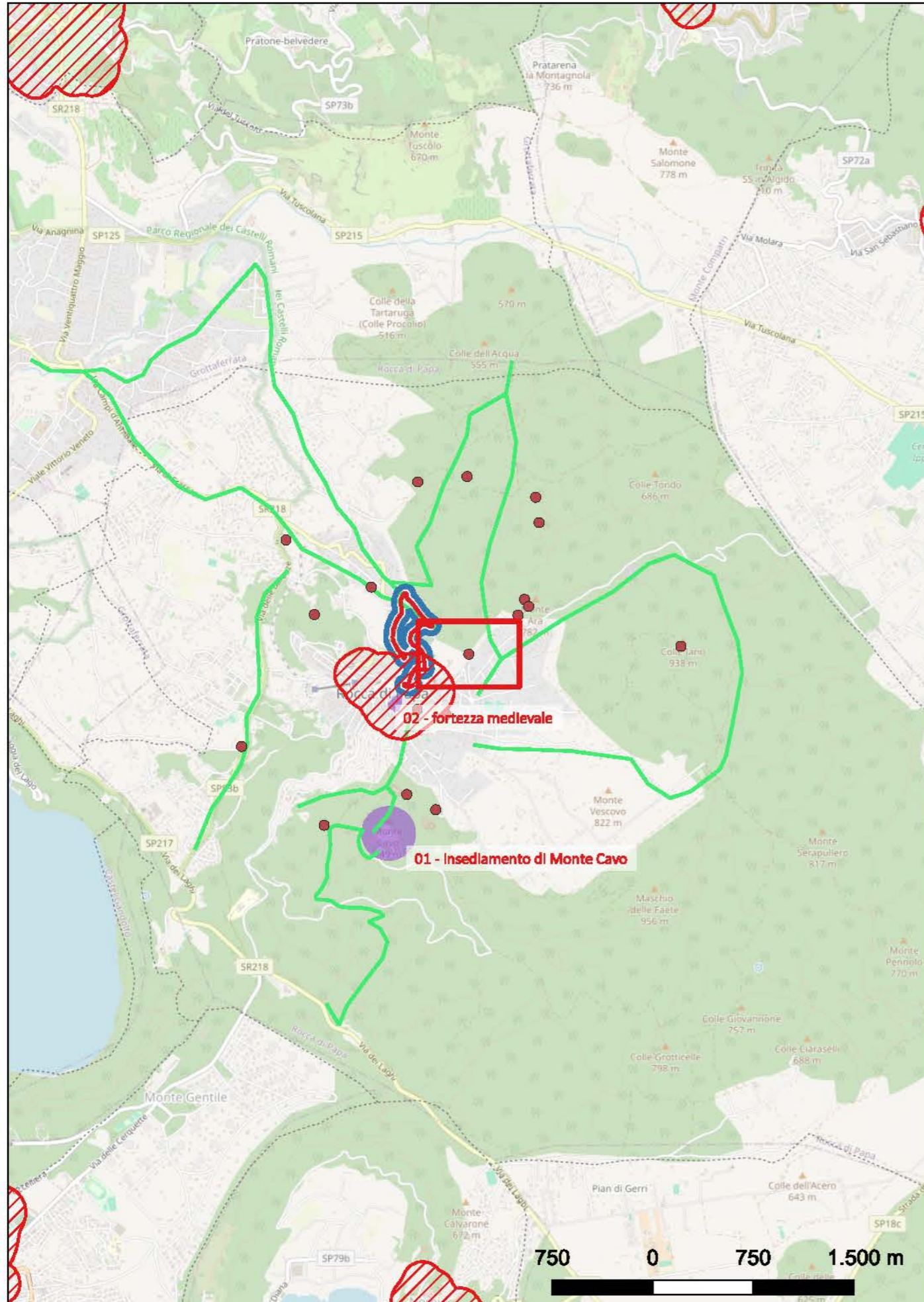
Potenziale: potenziale alto

Rischio relativo:

Negli anni '80 del XX secolo, L. Quilici e S. Quilici-Gigli hanno localizzato un insediamento databile in età medio repubblicana. Non vengono fornite ulteriori indicazioni.



Sito 21 - tomba laziale II (SABAP-RM_2025_00356-PAR_000003_21)



Localizzazione: Rocca di Papa (RM), Pentima Stalla,

Definizione e cronologia: area a uso funerario, {tomba}, Periodo Laziale II

Modalità di individuazione: {dati bibliografici}

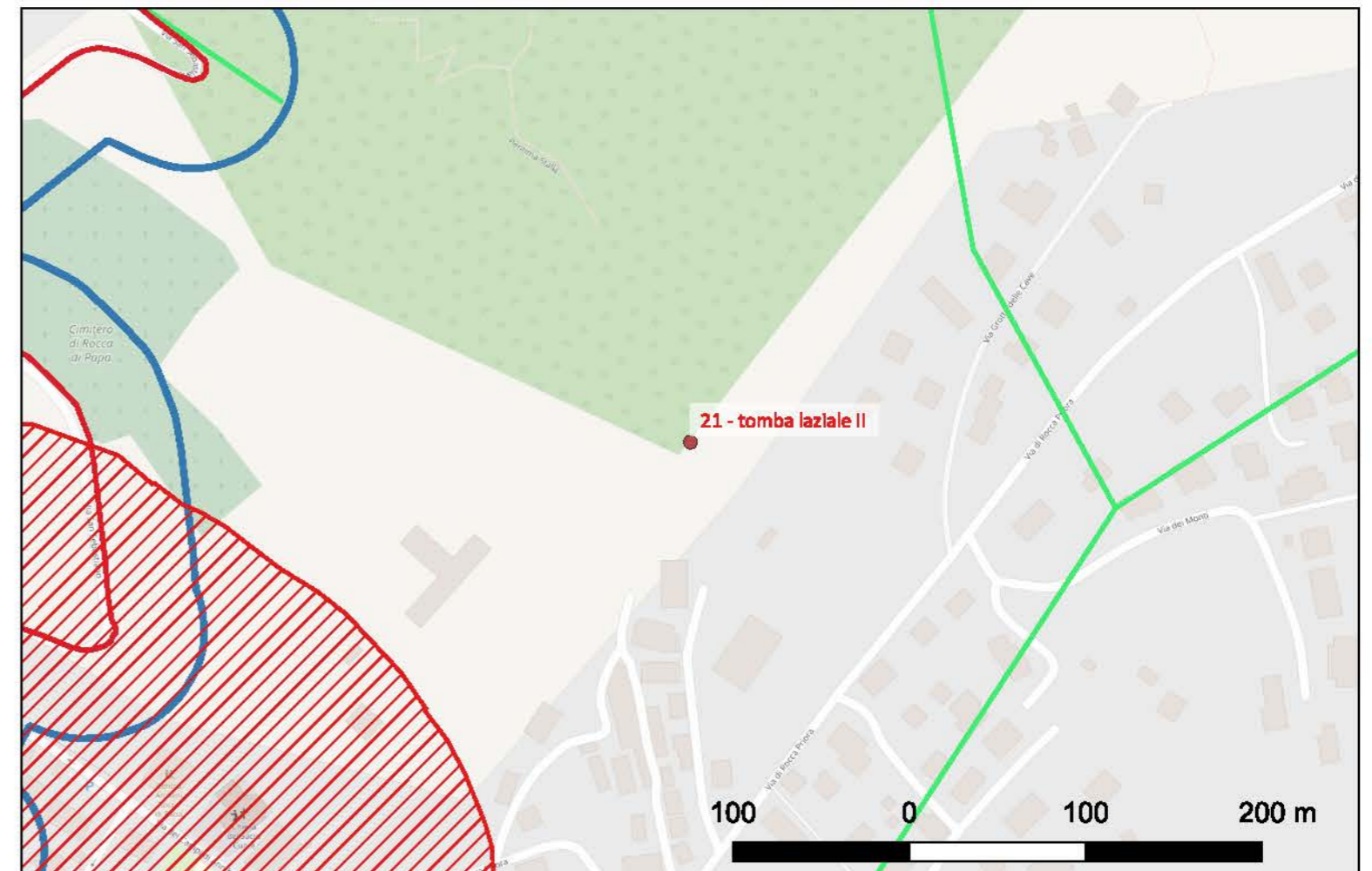
Distanza dall'opera in progetto: >1000 metri

Potenziale: potenziale alto

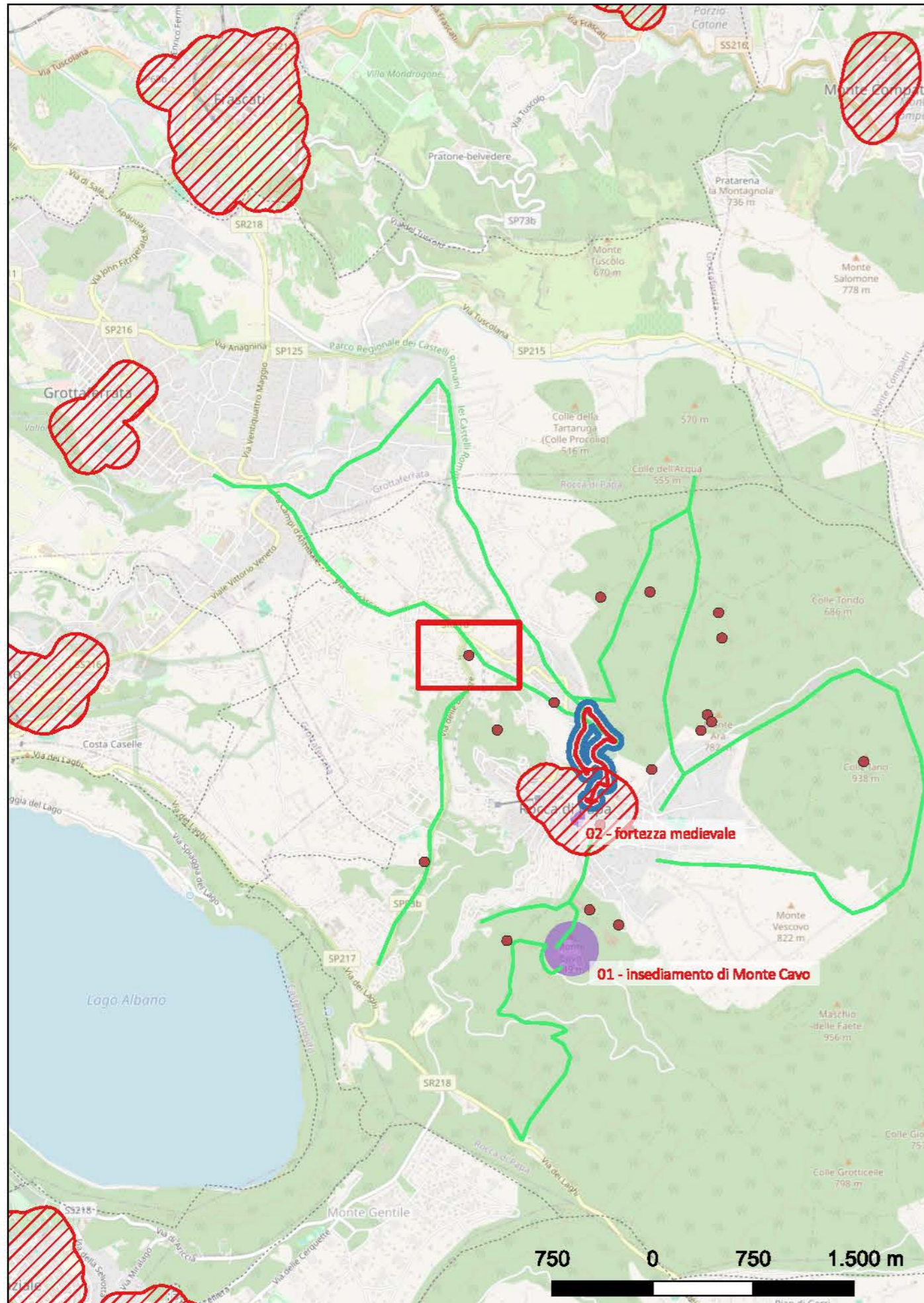
Rischio relativo:

Alla fine del XIX secolo, è stata rinvenuta una tomba localizzata in località Pentima Stalla. Si trattava di una fossa squadrata scavata nel terreno, al cui interno era posto un blocco di tufo circondato da vasellame decorato. Dentro i vasi erano conservati resti carbonizzati dei defunti. In base al corredo la sepoltura è databile al Periodo Laziale II.

B. Amendolea, Un repertorio bibliografico per la carta archeologica della provincia di Roma, Roma, 2004, n. 96, p. 211



Sito 22 - villa romana (SABAP-RM_2025_00356-PAR_000003_22)



Localizzazione: Rocca di Papa (RM), ,

Definizione e cronologia: area di materiale mobile, {area di frammenti fittili}. {12 - Età Romana (753 a.C. - 476)},

Modalità di individuazione: {dati bibliografici}

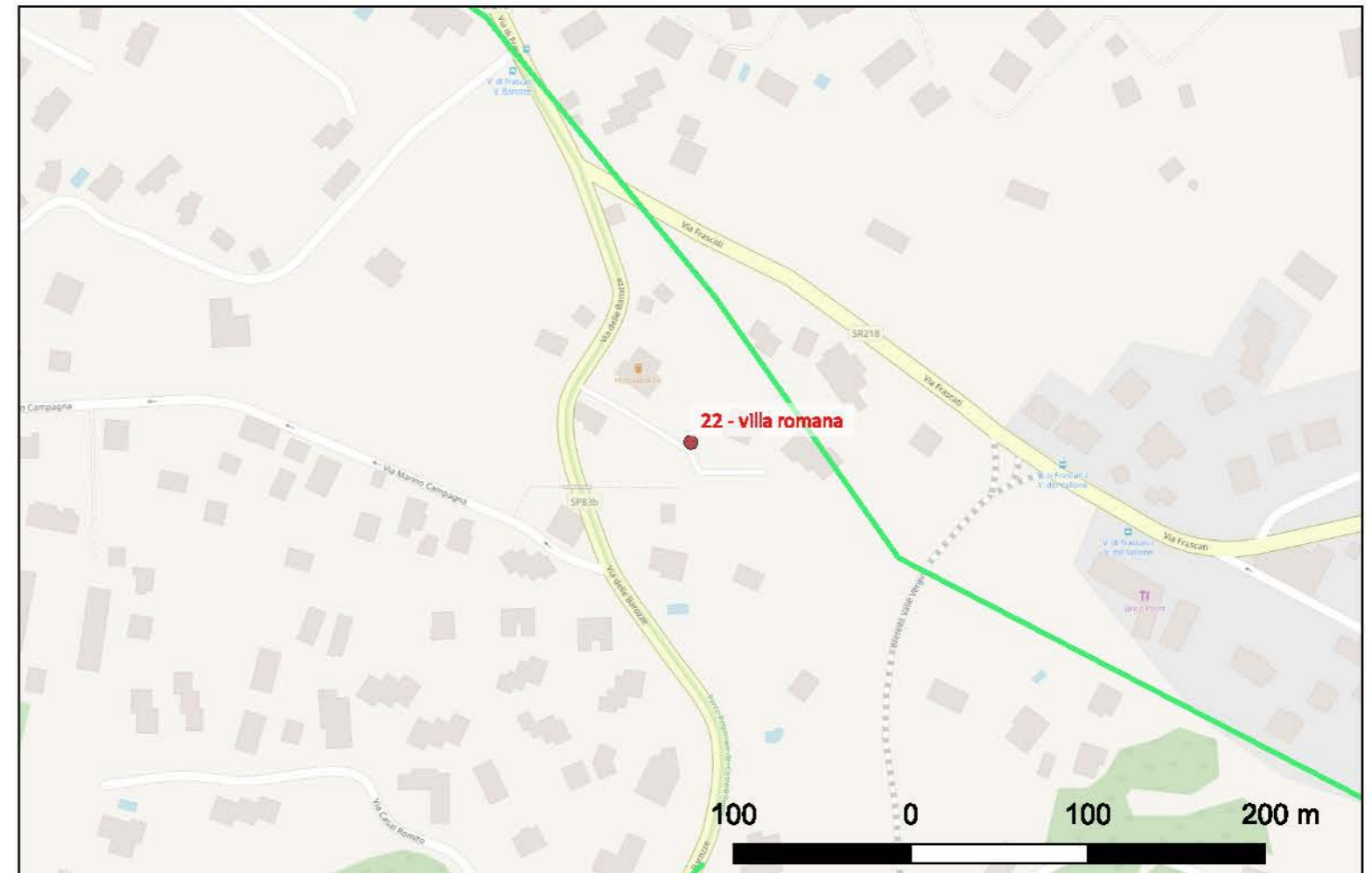
Distanza dall'opera in progetto:

Potenziale: potenziale alto

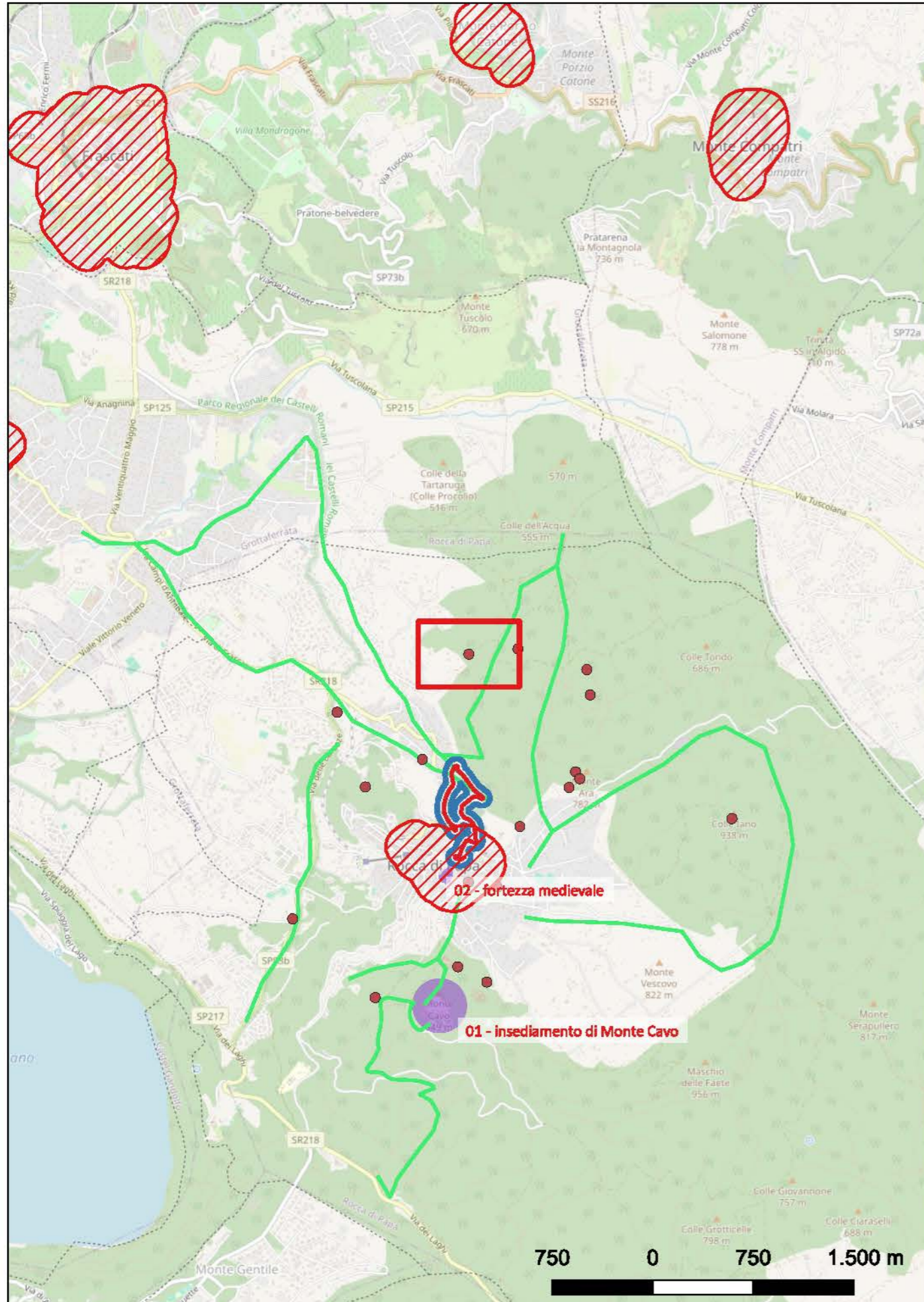
Rischio relativo:

Negli anni '80 del XX secolo, L. Quilici e S. Quilici-Gigli hanno localizzato una villa romana databile tra la tarda età repubblicana e l'età imperiale. Non vengono fornite ulteriori indicazioni.

B. Amendolea, Un repertorio bibliografico per la carta archeologica della provincia di Roma, Roma, 2004, n. 102 p. 211



Sito 23 - villa romana (SABAP-RM_2025_00356-PAR_000003_23)



Localizzazione: Rocca di Papa (RM), Macchia Borghese,

Definizione e cronologia: area di materiale mobile, {area di frammenti fittili}. {12 - Età Romana (753 a.C. - 476)},

Modalità di individuazione: {dati bibliografici}

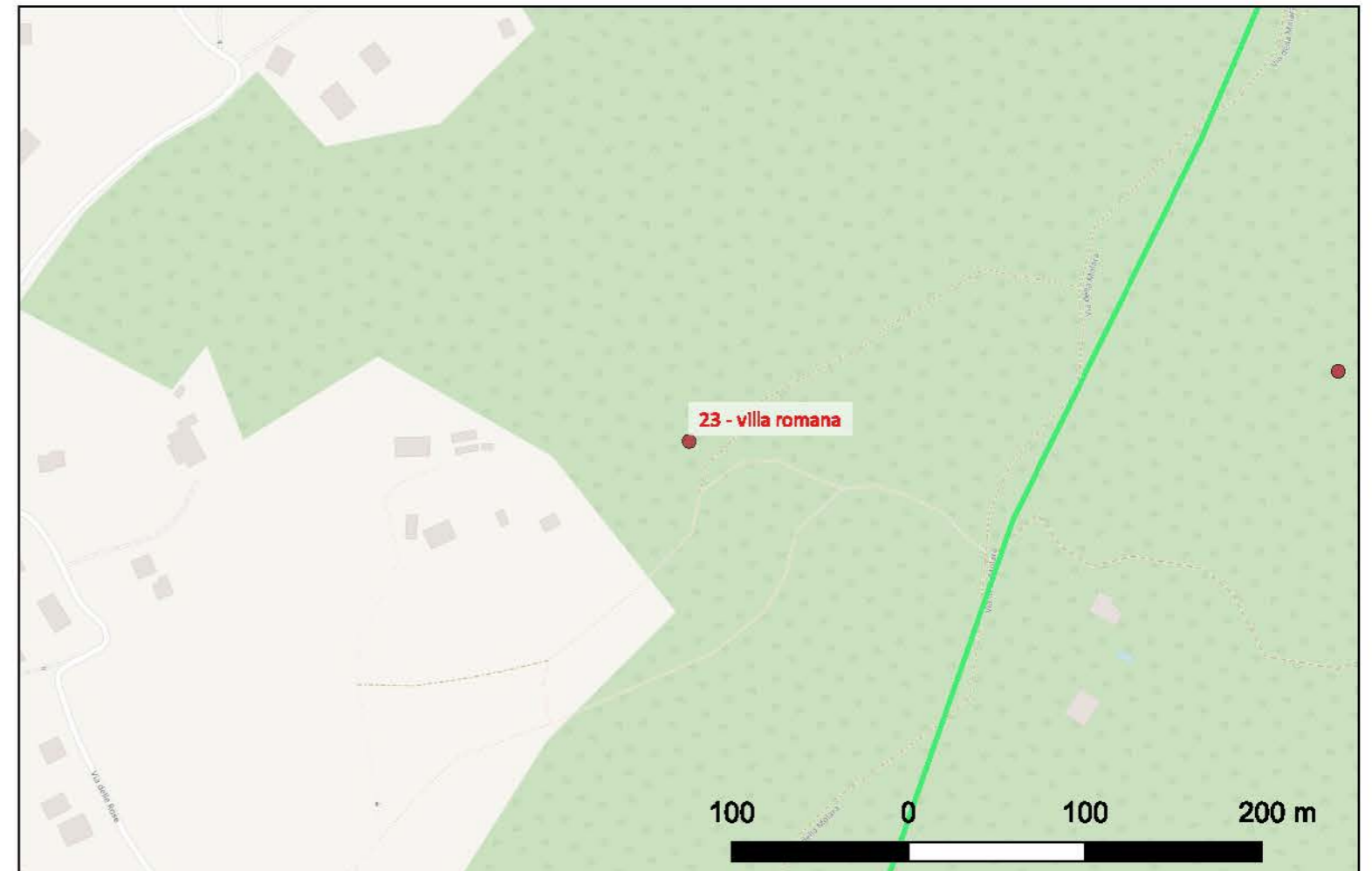
Distanza dall'opera in progetto:

Potenziale: potenziale alto

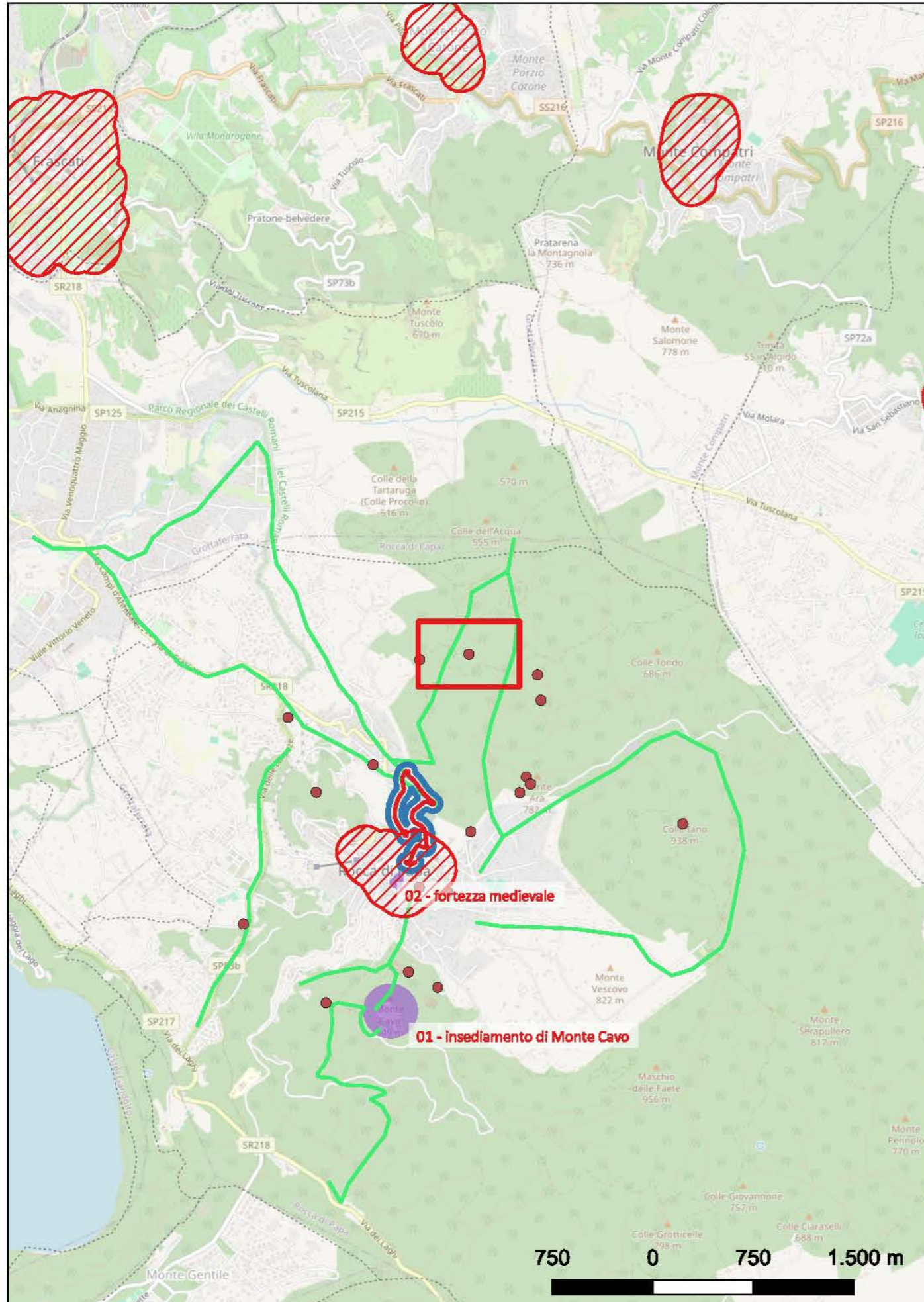
Rischio relativo:

Negli anni '80 del XX secolo, L. Quilici e S. Quilici-Gigli hanno localizzato una villa romana databile tra la tarda età repubblicana e l'età imperiale. Non vengono fornite ulteriori indicazioni.

B. Amendolea, Un repertorio bibliografico per la carta archeologica della provincia di Roma, Roma, 2004, n. 102 p. 211



Sito 24 - villa romana (SABAP-RM_2025_00356-PAR_000003_24)



Localizzazione: Rocca di Papa (RM), Macchia Borghese,

Definizione e cronologia: area di materiale mobile, {area di frammenti fittili}. {12 - Età Romana (753 a.C. - 476)},

Modalità di individuazione: {dati bibliografici}

Distanza dall'opera in progetto:

Potenziale: potenziale alto

Rischio relativo:

Negli anni '80 del XX secolo, L. Quilici e S. Quilici-Gigli hanno localizzato una villa romana databile tra la tarda età repubblicana e l'età imperiale. Non vengono fornite ulteriori indicazioni.

B. Amendolea, Un repertorio bibliografico per la carta archeologica della provincia di Roma, Roma, 2004, n. 102 p. 211

