COMUNE DI ROCCA DI PAPA

CONDONO EDILIZIO IN SANATORIA

ELABORATO GRAFICO

Progettista: Ing. Giada Stirpe Via della Costituente 1a - 00046 Grottaferrata (RM) A-28571	Proprietario: Elio Basili Elio Basili

AEREOFOTOGRAMMETRICO

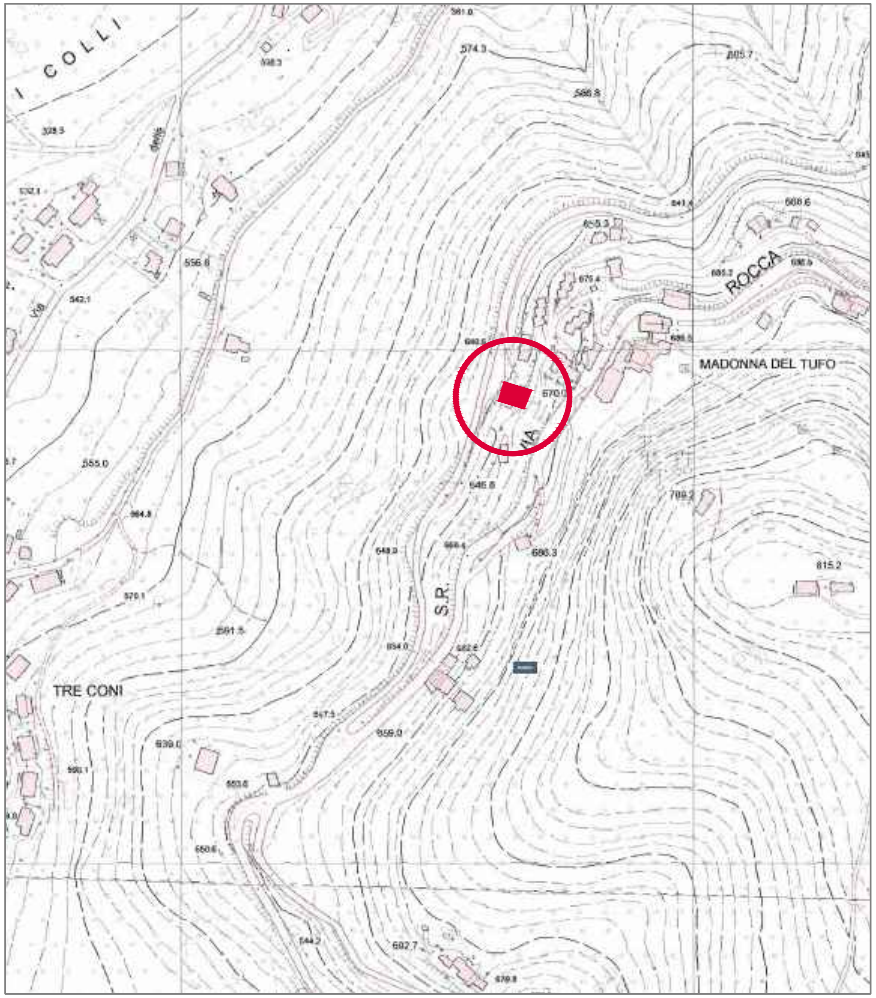
COLLI
ROCCA
MADONNA DEL TUFO
S.R.
TRE CONI
574.3
586.8
605.7
555.0
556.6
670.0
646.8
686.3
709.2
815.2
561.5
659.0
639.0
682.7

▭ Area dell'intervento

PTP TAV E1.3

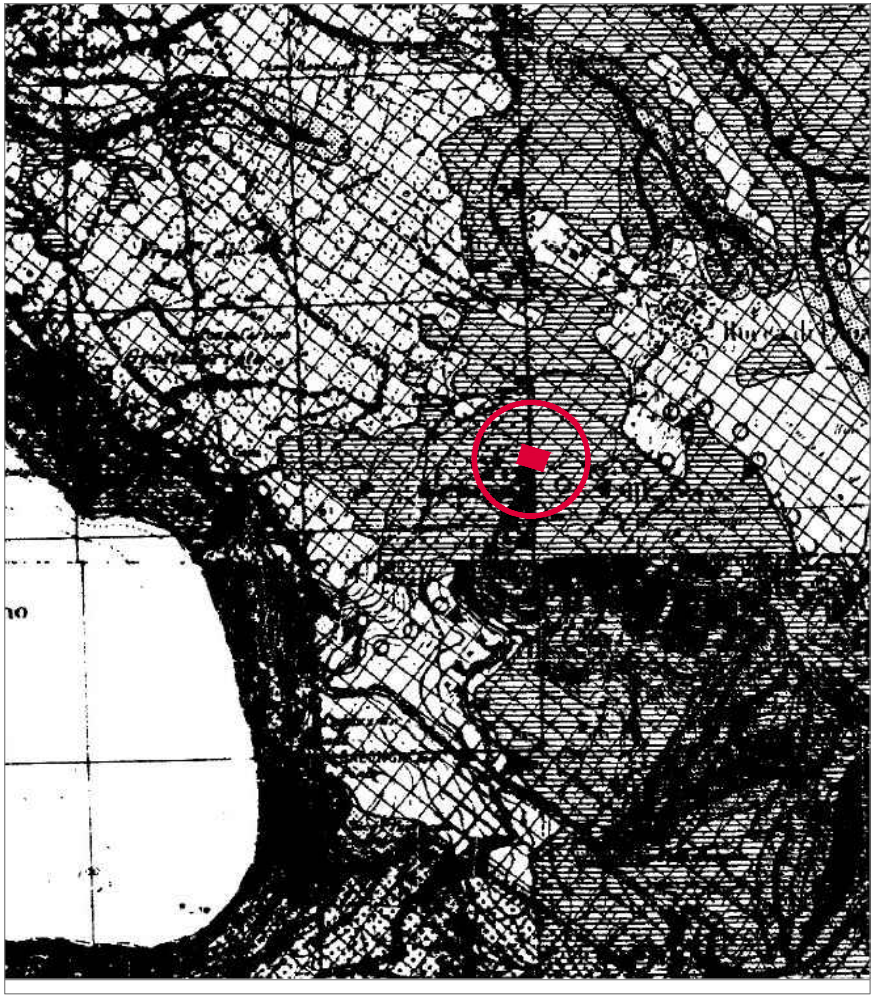

Area dell'intervento

PTP TAV E 3.3

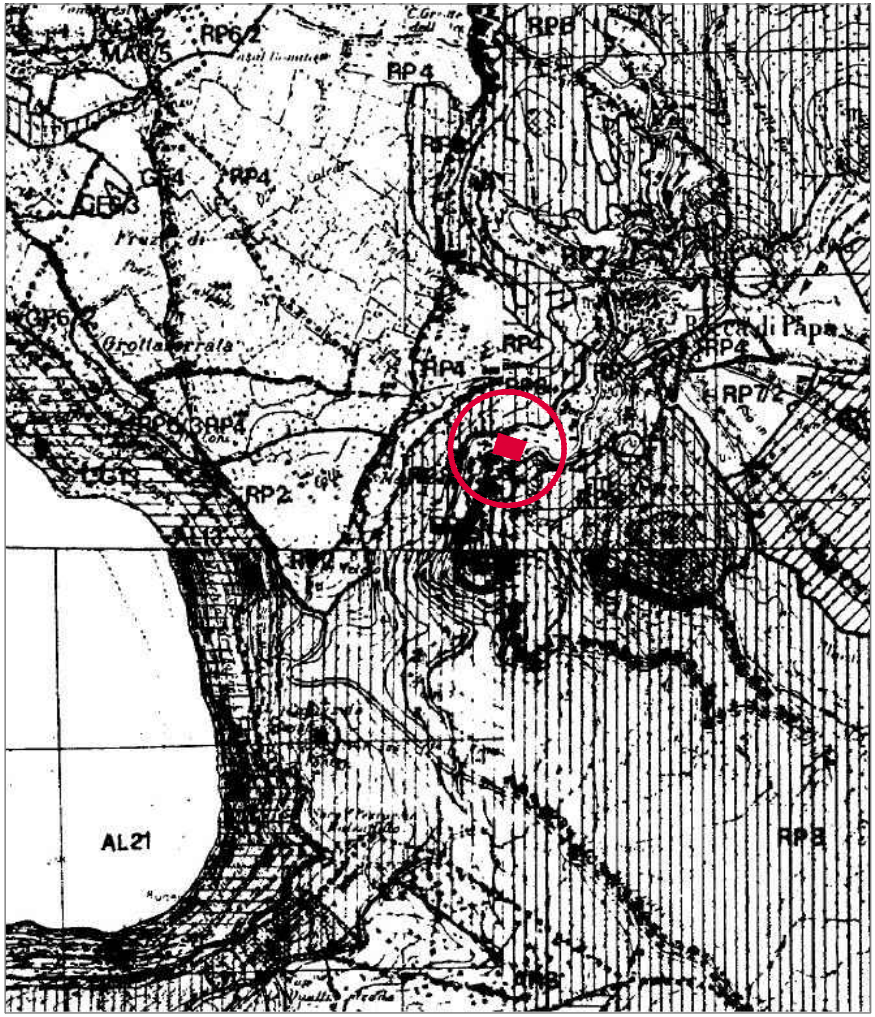
RP6/2
MA1/5
RP4
RP8
GE13
RP4
Grottaferrata
Rocca di Papa
RP4
RP7/2
RP2
AL21
RP8

Art. 18 - Zona 2 Aree edificate sature e di completamento

Area dell'intervento

P.T.P.R.

TAV.A

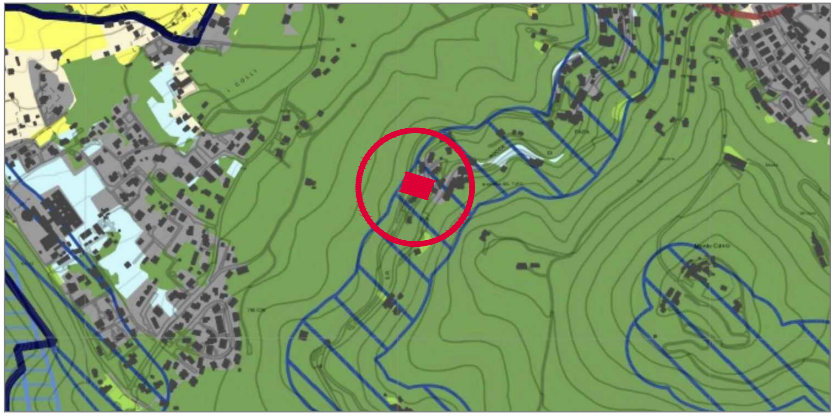

■ Paesaggio degli Insediamenti Urbani

▨ Aree di visuale

P.T.P.R.

TAV.B

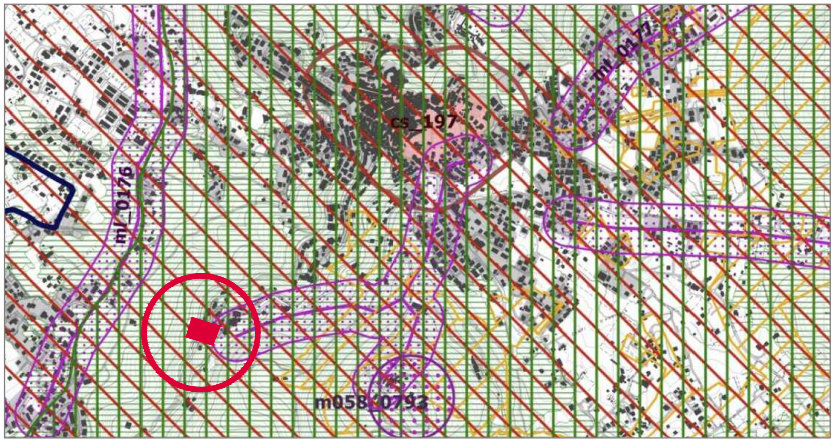
ml_0176
cs_197
m058_0792

▨ Beni d'insieme:vaste località con valore estetico tradizionale, bellezze panoramiche

▥ PROTEZIONE DEI PARCHI E DELLE RISERVE NATURALI

P.T.P.R.

TAV.C

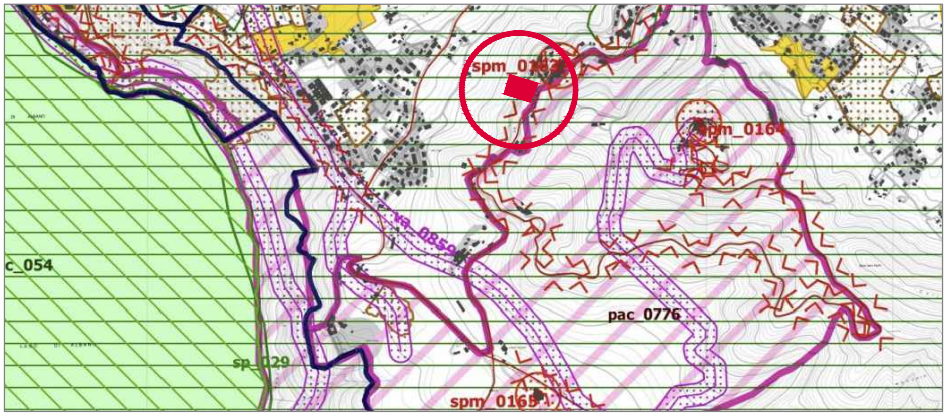
spm_0163
spm_0164
va_0859
c_054
pac_0776
sp_029
spm_0165

▨ Percorsi panoramici

P.T.P.R.

TAV.D

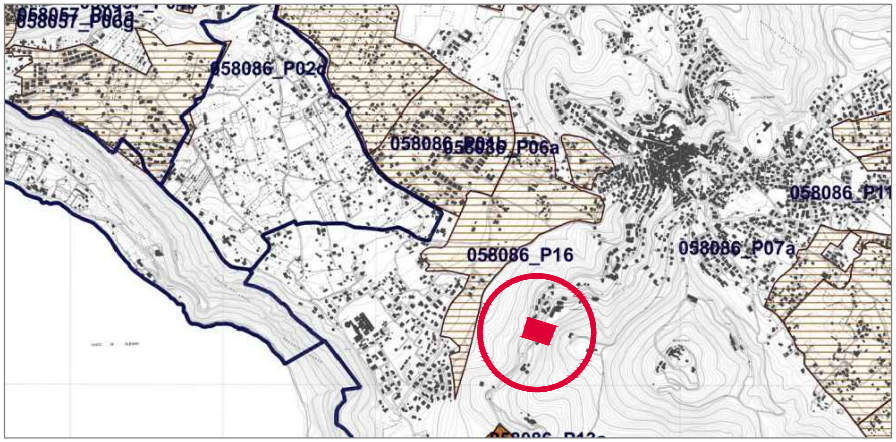
058057_P06g
058086_P02d
058086_P06a
058086_P11
058086_P16
058086_P07a

Piano Regolatore Generale (PRG)

Delibera commissariale n. 639 del 2 agosto 1974 e approvato dalla Regione Lazio con deliberazione n. 1426 del 27 aprile 1976



▭ Area dell'intervento

▨ zona B1

Vincolo idrogeologico Reggio decreto 30 dic 1993 n.3267

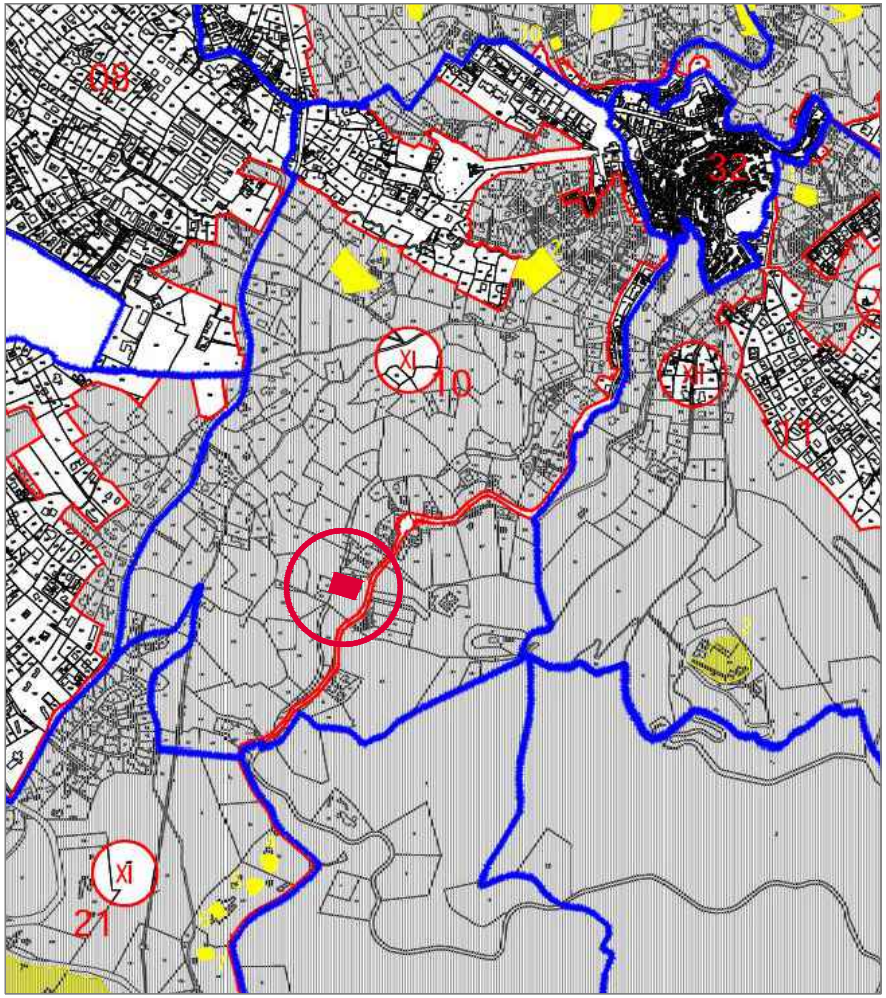
08
32
XI
10
XI
11
XI
21

▭ Area dell'intervento

ESTRATTO DEL FOGLIO CATASTALE rapp. 1:2000

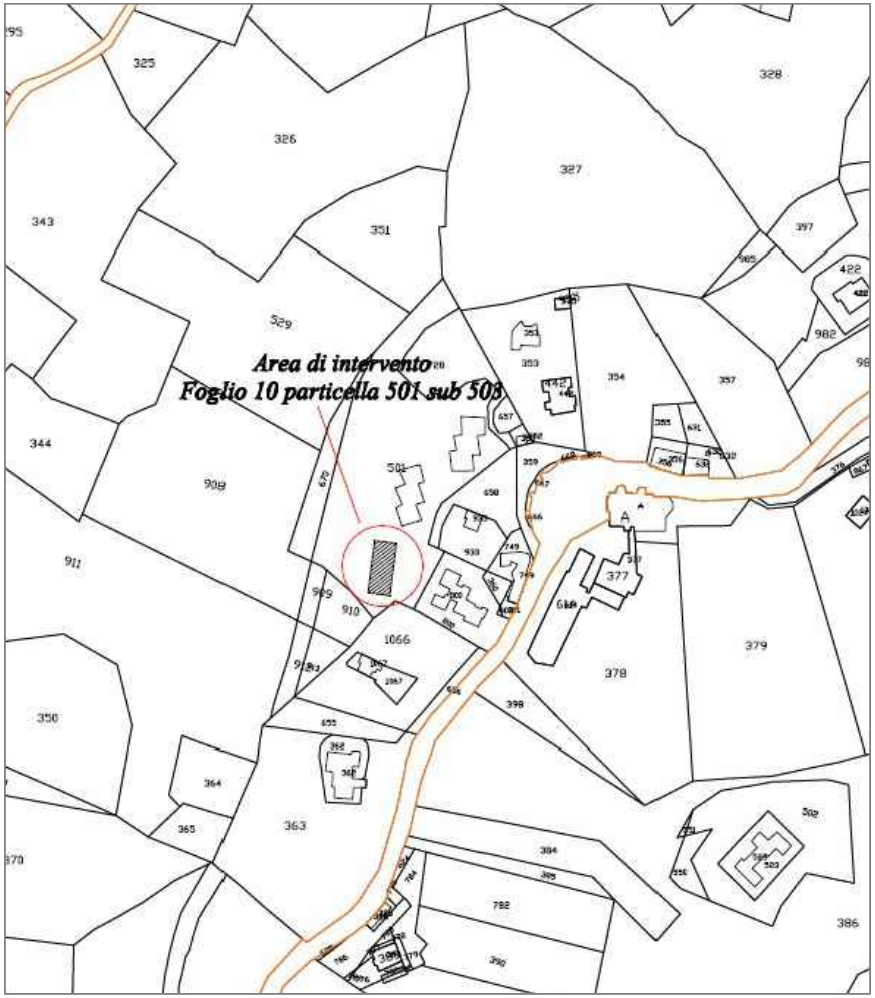
Area di intervento
Foglio 10 particella 501 sub 503
325
326
327
328
343
351
529
344
908
911
350
364
365
363
370
501
377
378
379
386
1066
398

Fg. 10 - p.lla n.501 sub 503

🟥 Area dell'intervento

Domanda in sanatoria L.729/94,

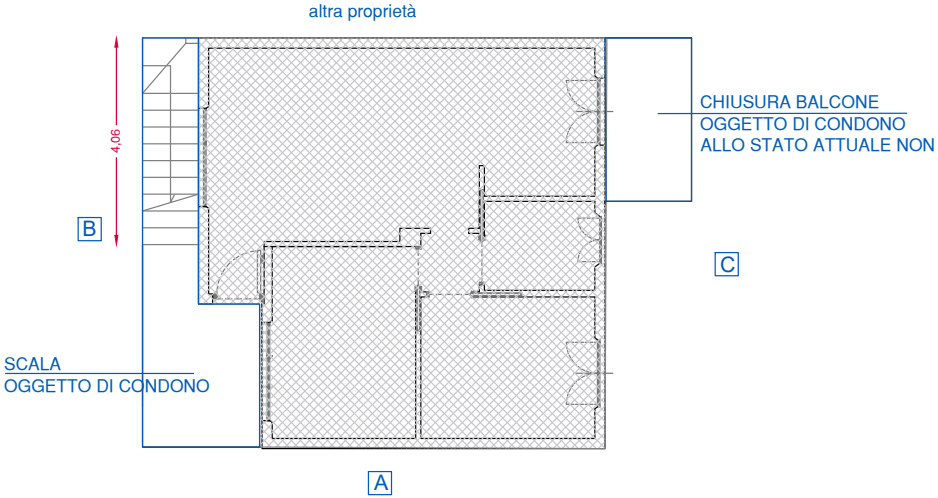
altra proprietà
4,06
B
C
A
CHIUSURA BALCONE
OGGETTO DI CONDONO
ALLO STATO ATTUALE NON
SCALA
OGGETTO DI CONDONO

Pianta piano primo rapp. 1:100

▨ superficie residenziale non oggetto di condono

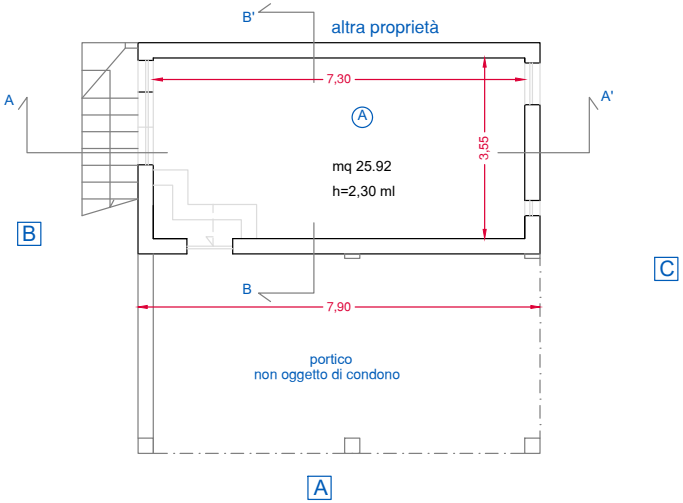
B'
altra proprietà
A
A'
7,30
Ⓐ
3,55
mq 25.92
h=2,30 ml
B
C
B
7,90
portico
non oggetto di condono
A

Pianta piano terra rapp. 1:100

RISULTA CHIUSO

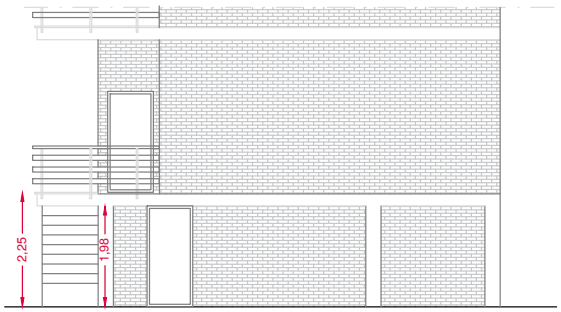

Prospetto A rapp. 1:100

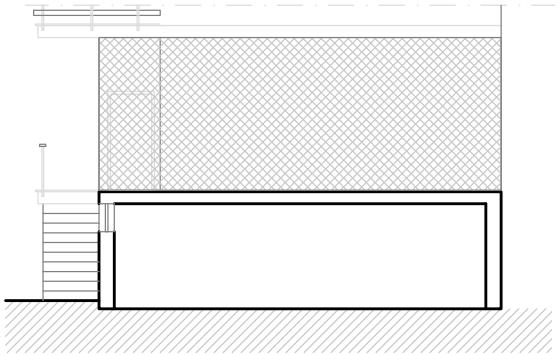

Sezione AA' rapp. 1:100

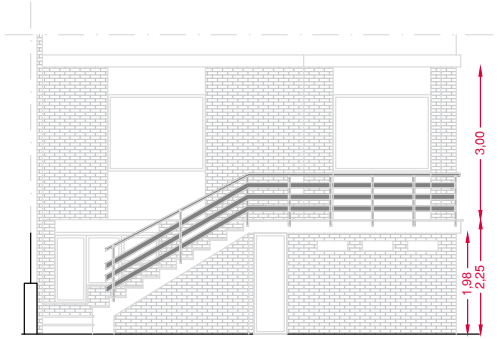

Prospetto B rapp. 1:100

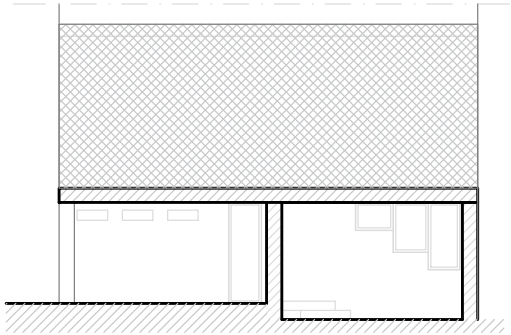

▨ superficie residenziale non oggetto di condono

sezione BB ' rapp. 1:100

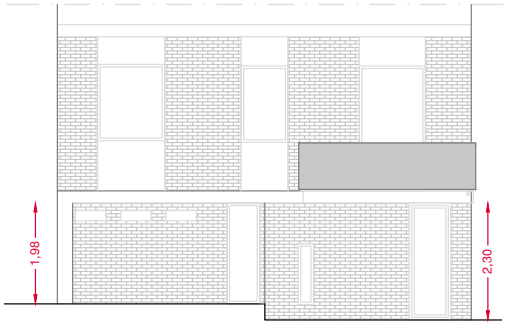

Prospetto C rapp. 1:100

Calcolo Superficie Utile Residenziale stato attuale

PIANO	CALCOLI	SUPERFICIE mq
PIANO TERRA	A_ 3.55x7.30	25,92
	TOTALE	25,92

Calcolo Volumetrie

(3.55x7.30)= mq 25,92 x 2,3 ml = mc 59,62